

**Projekt**

z dnia 12 sierpnia 2024 r.

Zatwierdzony przez .....

**UCHWAŁA NR .....  
RADY GMINY GRAJEWO**

z dnia 8 sierpnia 2024 r.

**w sprawie zaliczenia dróg do kategorii dróg gminnych**

Na podstawie art. 18 ust.2 pkt 15 ustawy z dnia 8 marca 1990 r. o samorządzie gminnym ( t.j. Dz.U. z 2024 r. poz. 609, poz. 721) oraz art. 7 ust. 2 ustawy z dnia 25 marca 1985 r. o drogach publicznych ( Dz. U. z 2024 r. poz. 320), po zasięgnięciu opinii Zarządu Powiatu Grajewskiego uchwała się, co następuje:

**§ 1.** Do kategorii dróg gminnych zalicza się drogi wyszczególnione w załączniku Nr 1 do niniejszej uchwały.

**§ 2.** Szczegółowe położenie i przebieg dróg określają załączniki graficzne od Nr 2 do Nr 11 do niniejszej uchwały.

**§ 3.** Wykonanie uchwały powierza się Wójtowi Gminy.

**§ 4.** Uchwała wchodzi w życie po upływie 14 dni od ogłoszenia w Dzienniku Urzędowym Województwa Podlaskiego.

Przewodniczący Rady

**Przemysław Łajewski**

Załącznik Nr 1 do uchwały Nr .....

Rady Gminy Grajewo

z dnia 8 sierpnia 2024 r.

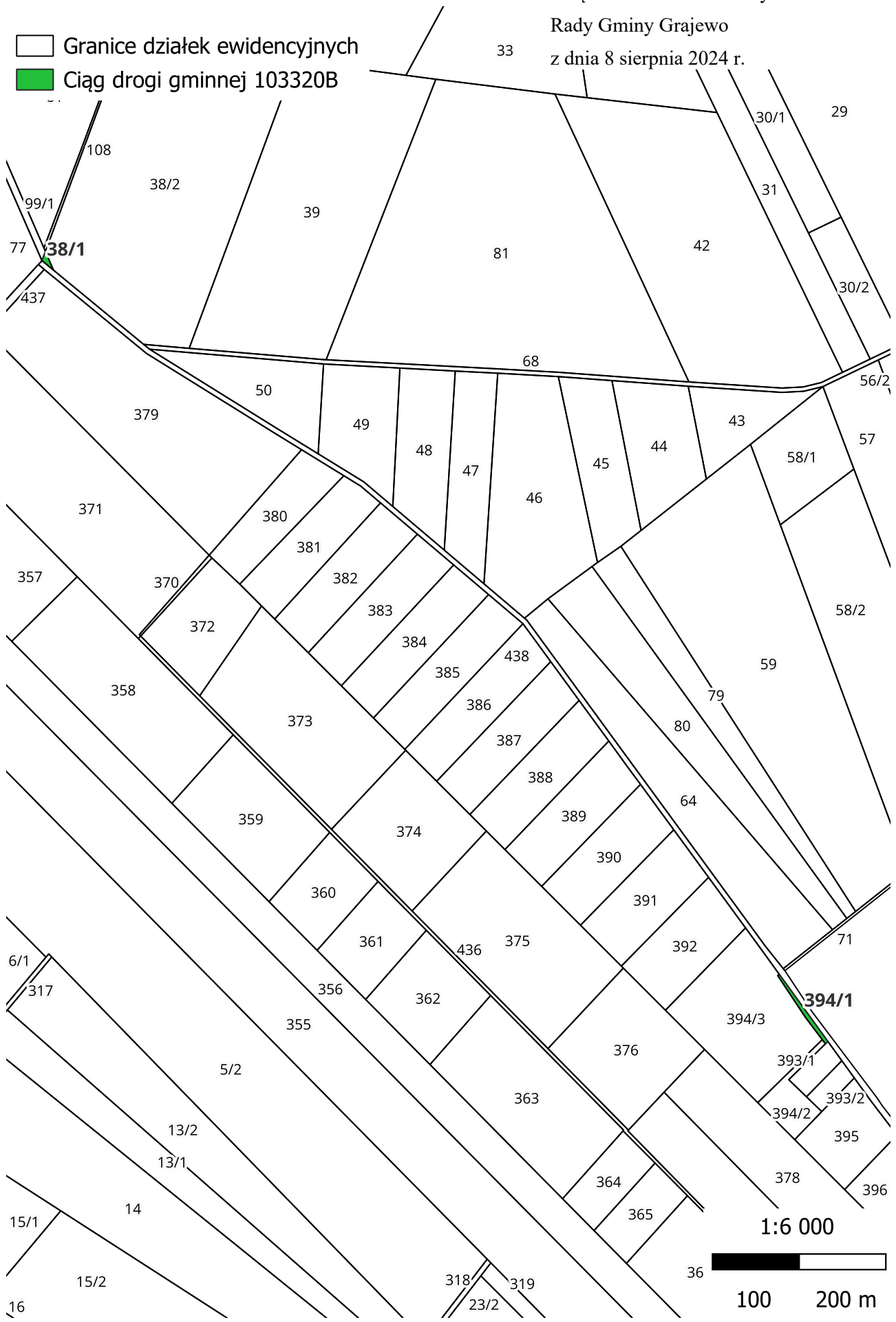
<b>L.p.</b>	<b>Nazwa drogi</b>	<b>Przebieg drogi</b>	<b>Nr działki</b>	<b>Nr załącznika</b>
1.	Drogi położone w obrębie miejscowości Popowo	Od drogi gminnej nr 103329B do działki nr 77/5  Ciąg drogi gminnej 103329B	77/4, 76/9, 76/10, 76/8  76/4, 76/12, 134/3, 138/5, 138/7, 138/9	2
2.	Droga położona w obrębie miejscowości Popowo - Uścianki	Ciąg drogi gminnej 103320B	Popowo- 394/1 Uścianki- 38/1	3
3.	Droga położona w obrębie miejscowości Szymany	Ciąg drogi gminnej 103333B	414/1	4
4.	Droga położona w obrębie miejscowości Ruda	Ciąg drogi gminnej 142545B	210/2	5
5.	Droga położona w obrębie miejscowości Toczyłowo	Ciąg drogi gminnej 142570B	175/6	6
6.	Droga położona w obrębie miejscowości Koszarówka	Od ul. Długiej do działki nr 236/14 (ul. Krótka) i działki nr 47/2 obręb Danówek	241/10	7
7.	Droga położona w obrębie miejscowości Toczyłowo	Ciąg drogi gminnej 103338B	79/1, 79/2, 135/1, 29/4, 214/4, 72/1	8
8.	Droga położona w obrębie miejscowości Toczyłowo	Ciąg drogi gminnej 103314B	234/1, 236/1	9
9.	Droga położona w obrębie miejscowości Toczyłowo	Ciąg drogi gminnej 103340B	280/7, 281/9	10
10.	Droga położona w obrębie miejscowości Toczyłowo	Ciąg drogi gminnej 142570B	8/4	11

- Granice działek ewidencyjnych
- Od drogi gminnej nr 103329B do działki nr 77/5
- Ciąg drogi gminnej 103329B



Załącznik Nr 3 do uchwały Nr .....  
Rady Gminy Grajewo  
z dnia 8 sierpnia 2024 r.

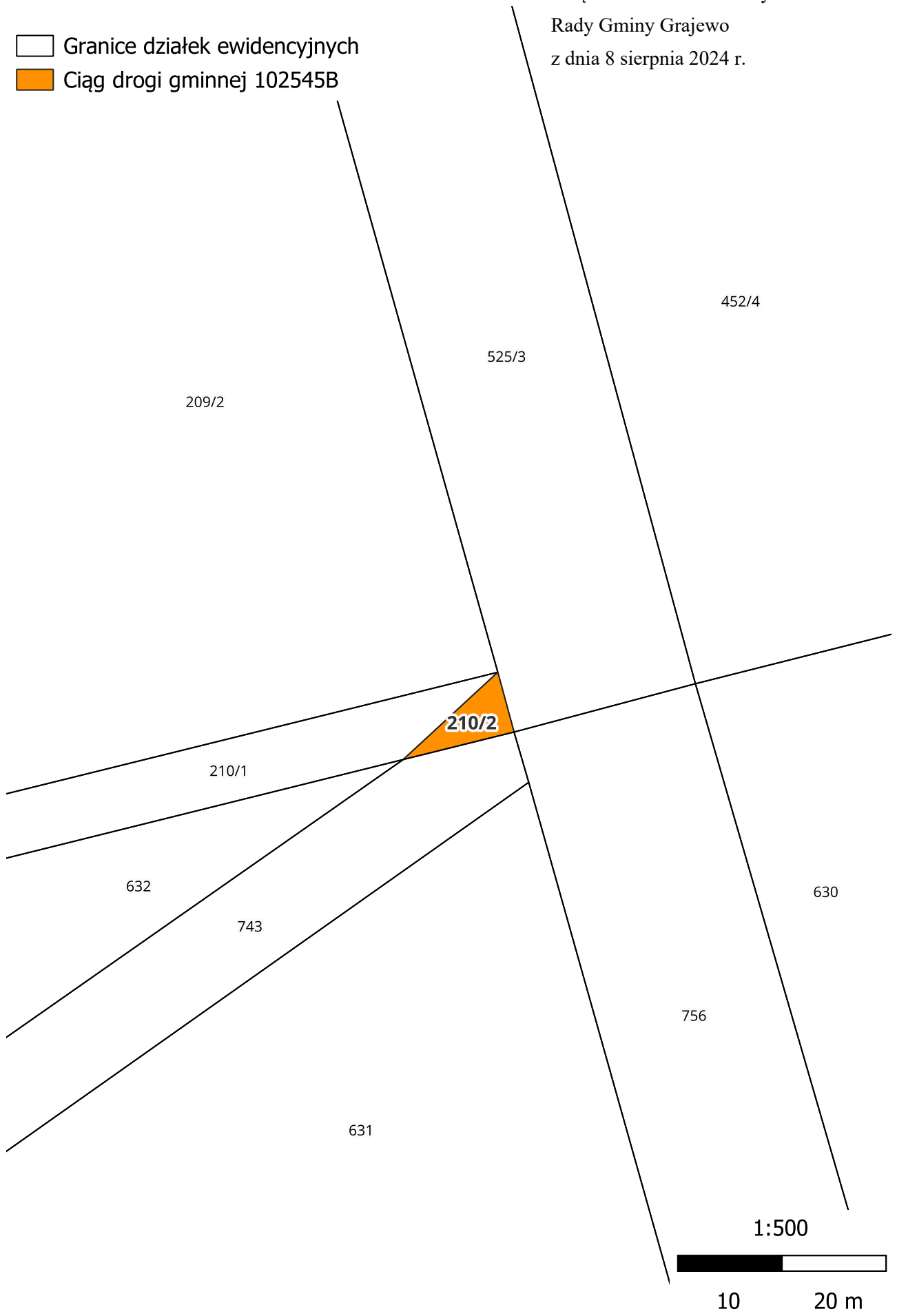
- Granice działek ewidencyjnych
- Ciąg drogi gminnej 103320B



- Granice działek ewidencyjnych
- Ciąg drogi gminnej 103333B



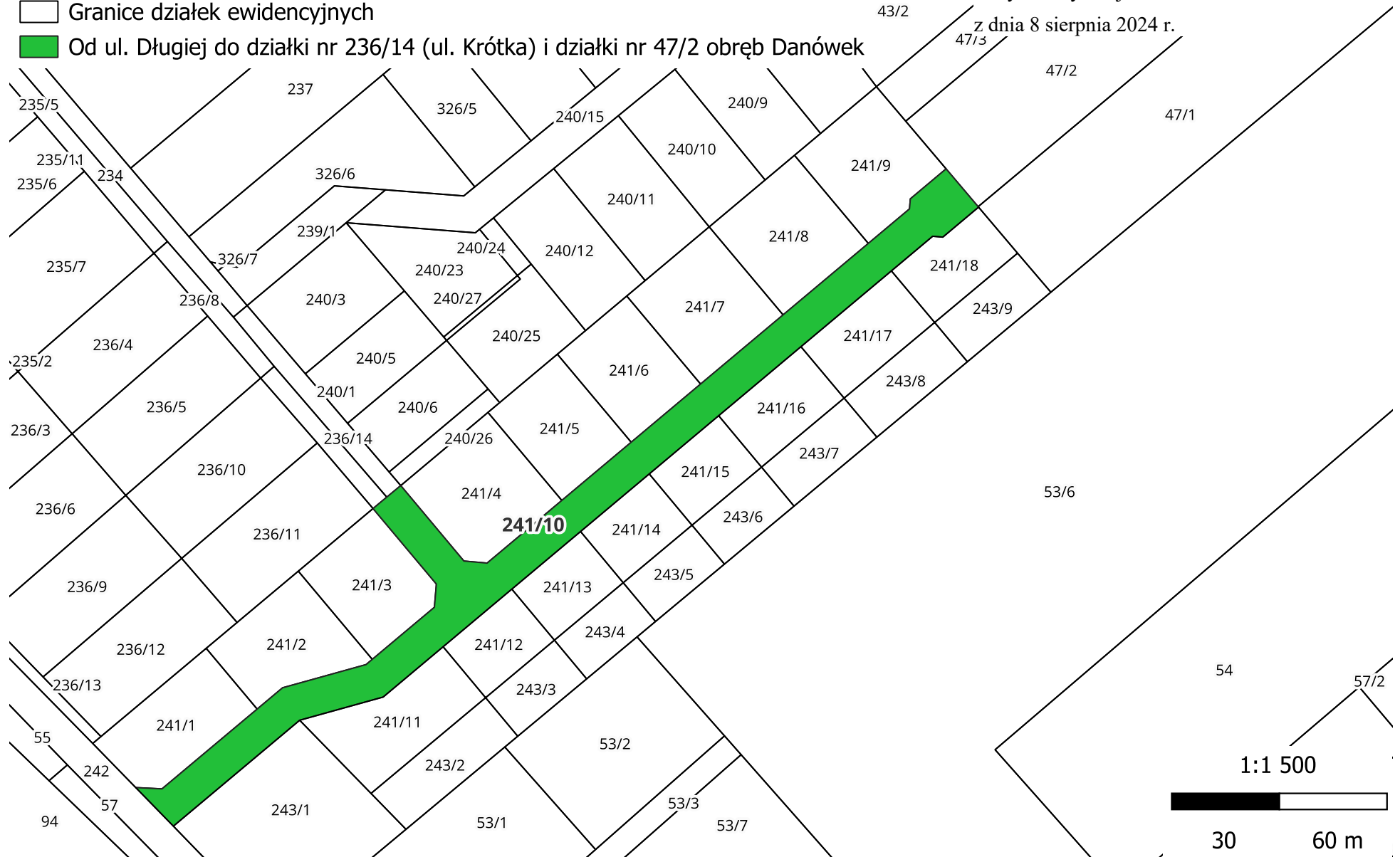
- Granice działek ewidencyjnych
- Ciąg drogi gminnej 102545B



- Granice działek ewidencyjnych
- Ciąg drogi gminnej 102570B



- Granice działek ewidencyjnych
- Od ul. Długiej do działki nr 236/14 (ul. Krótka) i działki nr 47/2 obręb Danówek



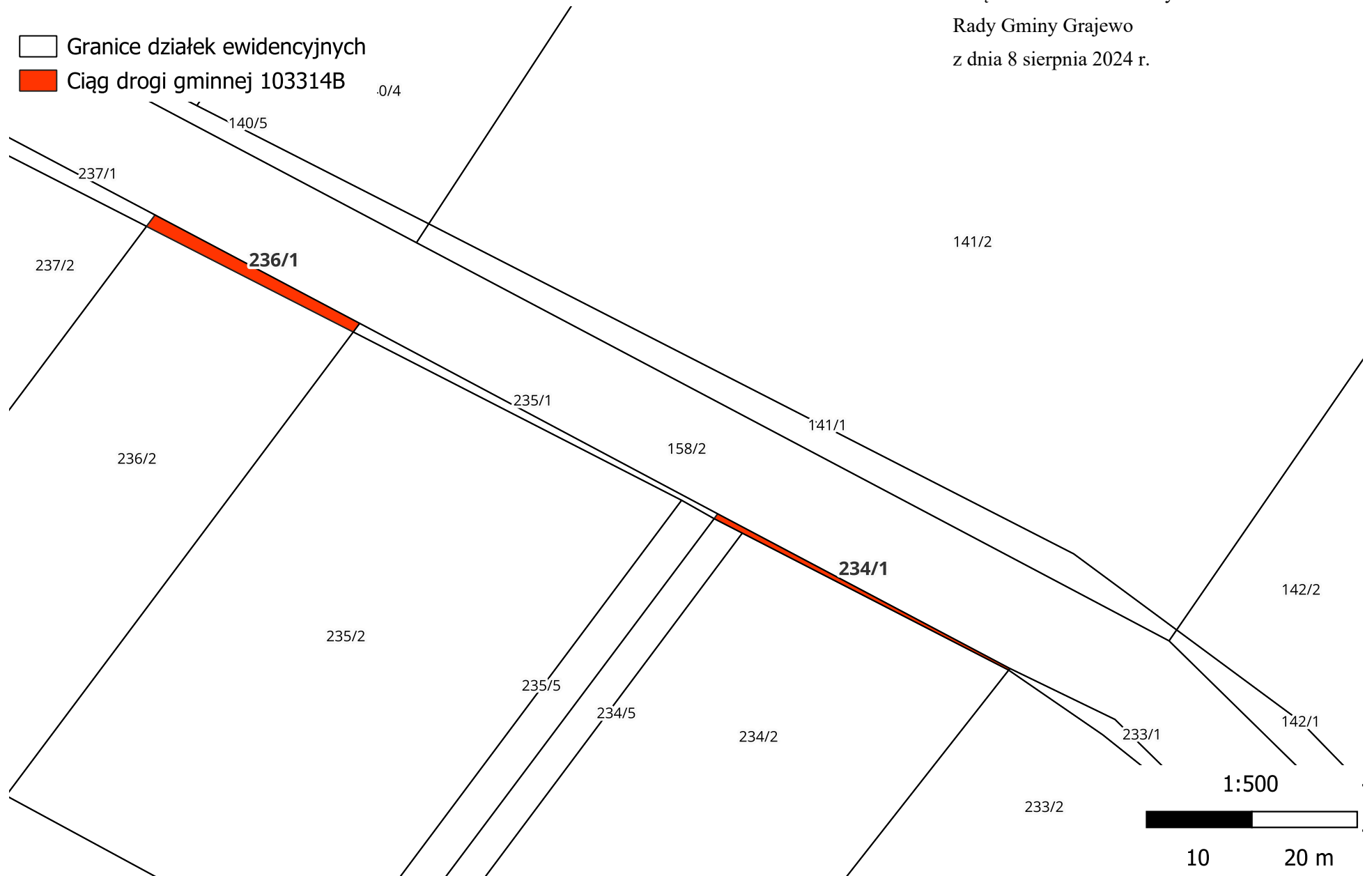


Załącznik Nr 8 do uchwały Nr .....  
Rady Gminy Grajewo  
z dnia 8 sierpnia 2024 r.

- Granice działek ewidencyjnych
- Ciąg drogi gminnej 103338B



- Granice działek ewidencyjnych
- Ciąg drogi gminnej 103314B



Załącznik Nr 10 do uchwały Nr .....  
Rady Gminy Grajewo  
z dnia 8 sierpnia 2024 r.



Załącznik Nr 11 do uchwały Nr .....  
Rady Gminy Grajewo  
z dnia 8 sierpnia 2024 r.

- Granice działek ewidencyjnych
- Ciąg drogi gminnej 142570B

