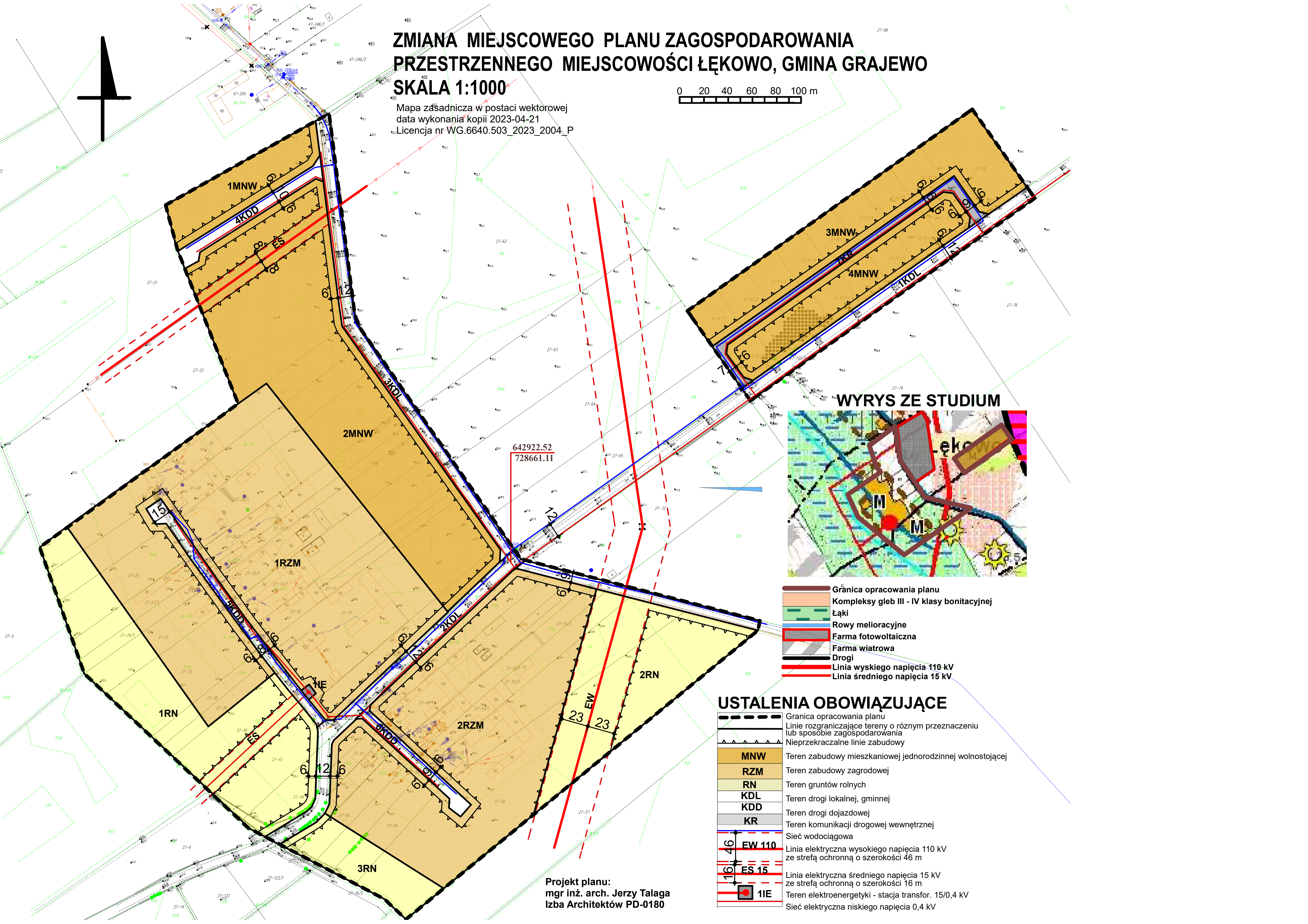
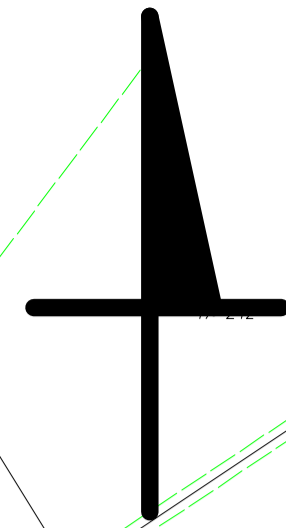


ZMIANA MIEJSCOWEGO PLANU ZAGOSPODAROWANIA PRZESTRZENNEGO MIEJSCOWOŚCI ŁĘKOWO, GMINA GRAJEWO

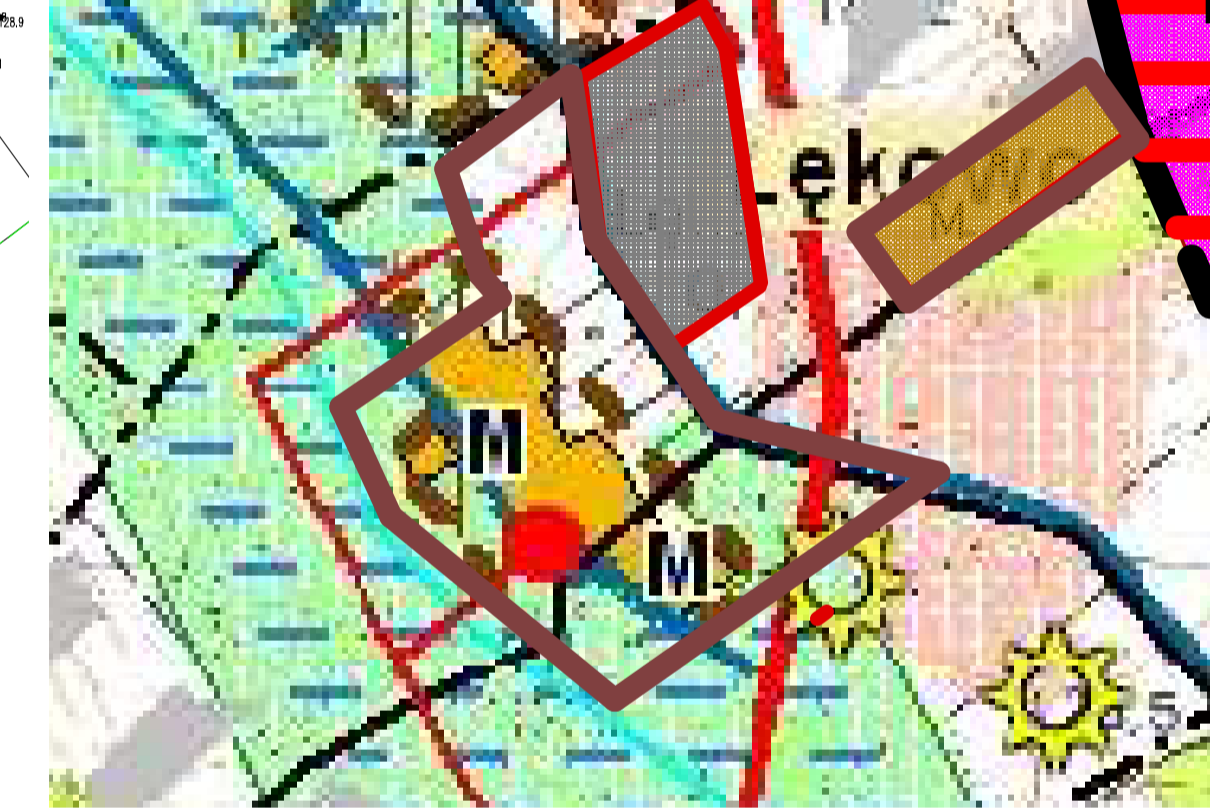
SKALA 1:1000

Mapa zasadnicza w postaci wektorowej
data wykonania kopii 2023-04-21
Licencja nr WG.6640.503_2023_2004_P

0 20 40 60 80 100 m



WYRYS ZE STUDIUM



- Granica opracowania planu
- Kompleksy gleb III - IV klasy bonitacyjnej
- Łąki
- Rowy melioracyjne
- Farma fotowoltaiczna
- Farma wiatrowa
- Drogi
- Linia wysokiego napięcia 110 kV
- Linia średniego napięcia 15 kV

USTALENIA OBOWIĄZUJĄCE

- Granica opracowania planu
- Linie rozgraniczające tereny o różnym przeznaczeniu lub sposobie zagospodarowania
- Nieprzekraczalne linie zabudowy
- MNW** Teren zabudowy mieszkaniowej jednorodzinnej wolnostojącej
- RZM** Teren zabudowy zagrodowej
- RN** Teren gruntów rolnych
- KDL** Teren drogi lokalnej, gminnej
- KDD** Teren drogi dojazdowej
- KR** Teren komunikacji drogowej wewnętrznej
- Sieć wodociągowa
- EW 110** Linia elektryczna wysokiego napięcia 110 kV ze strefą ochronną o szerokości 46 m
- ES 15** Linia elektryczna średniego napięcia 15 kV ze strefą ochronną o szerokości 16 m
- 1IE** Teren elektroenergetyki - stacja transformatorowa 15/0,4 kV
- Sieć elektryczna niskiego napięcia 0,4 kV

Projekt planu:
mgr inż. arch. Jerzy Talaga
Izba Architektów PD-0180