


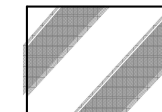



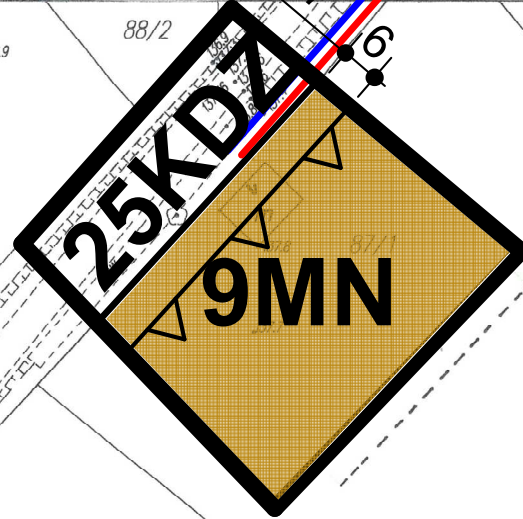
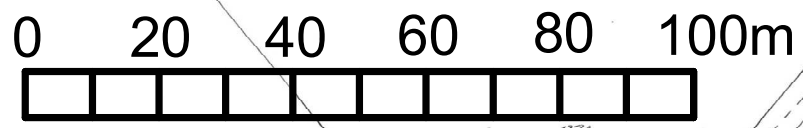
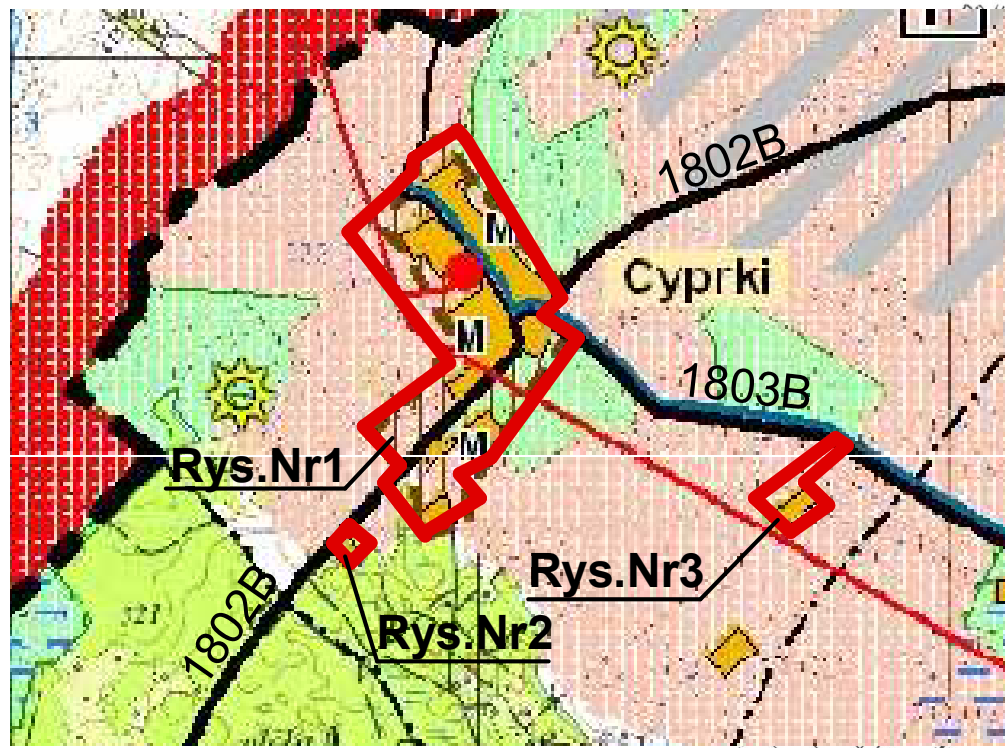


MIEJSCOWY PLAN ZAGOSPODAROWANIA PRZESTRZENNEGO CZĘŚCI MIEJSCOWOŚCI CYPRKI GM. GRAJEWO










RYSunEK PLANU NR 2 - SKALA 1 : 1000

WYRYS ZE STUDIUM

-  Granica opracowania planu
-  1802B Drogi powiatowe
-  1803B
-  Tereny farmy wiatrowej
-  Stanowiska archeologiczne
-  Linie elektryczne 15kV
-  Trafostacja 15/0,4 kV



USTALENIA OBOWIĄZUJĄCE

-  Granica opracowania planu
-  Linie rozgraniczające tereny o różnym przeznaczeniu lub sposobie zagospodarowania
-  Nieprzekraczalne linie zabudowy
-  Tereny zabudowy mieszkaniowej jednorodzinnej
-  MN
-  KDZ
-  Droga zbiorcza powiatowa Nr 1802B
-  Gminna sieć wodociągowa
-  Sieć elektryczna niskiego napięcia 0,4 kV

KOPIA MAPY ZASADNICZEJ
Skala 1:500 (1000)
Woj. podlaskie
Pow. grajewski
Grajewo
Obreń: Cyprki
L. Ks zam.: W6.6640.681 2021

Poświadczam zgodność niniejszej kopii z treścią materiału państwowego zasobu geodezyjnego i kartograficznego	
Organ prowadzący państwowy zasób geodezyjny i kartograficzny	STAROSTA GRAJEWSKI
Nazwa materiału zasobu	MAPA ZASADNICZA
Identyfikator ewidencyjny materiału zasobu	P.2004.1323-1407
Data wykonania kopii	10. SIE. 2021
Imię i nazwisko osoby reprezentującej organ	Z up. STAROSTY Wioletta Pytel MŁODSZY REFERENT

PROJEKT PLANU
mgr inż. arch. Jerzy W. Talaga
PD - 0180