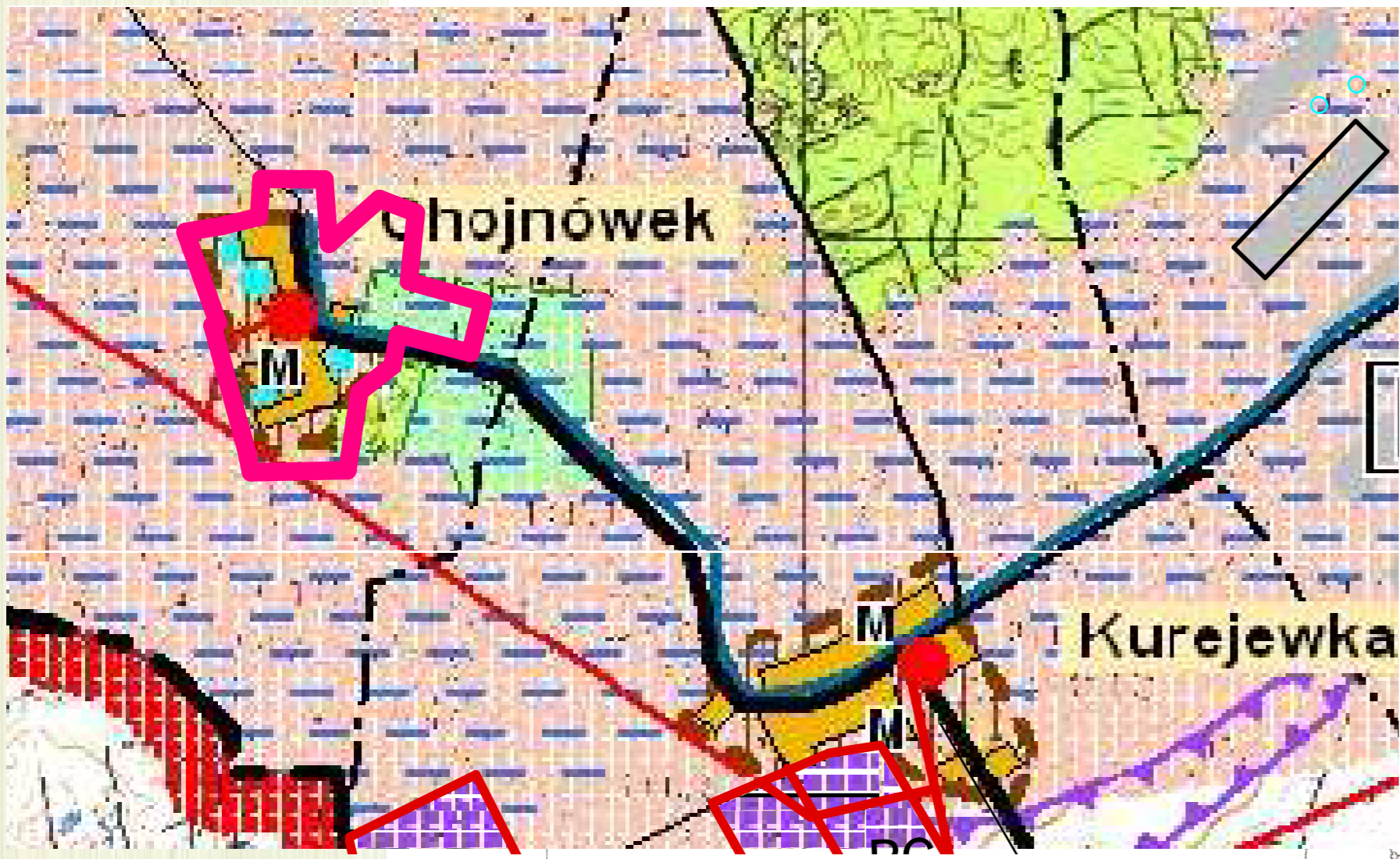
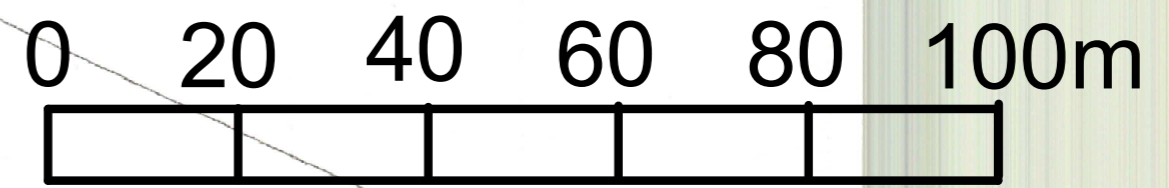






WYRYS ZE STUDIUM



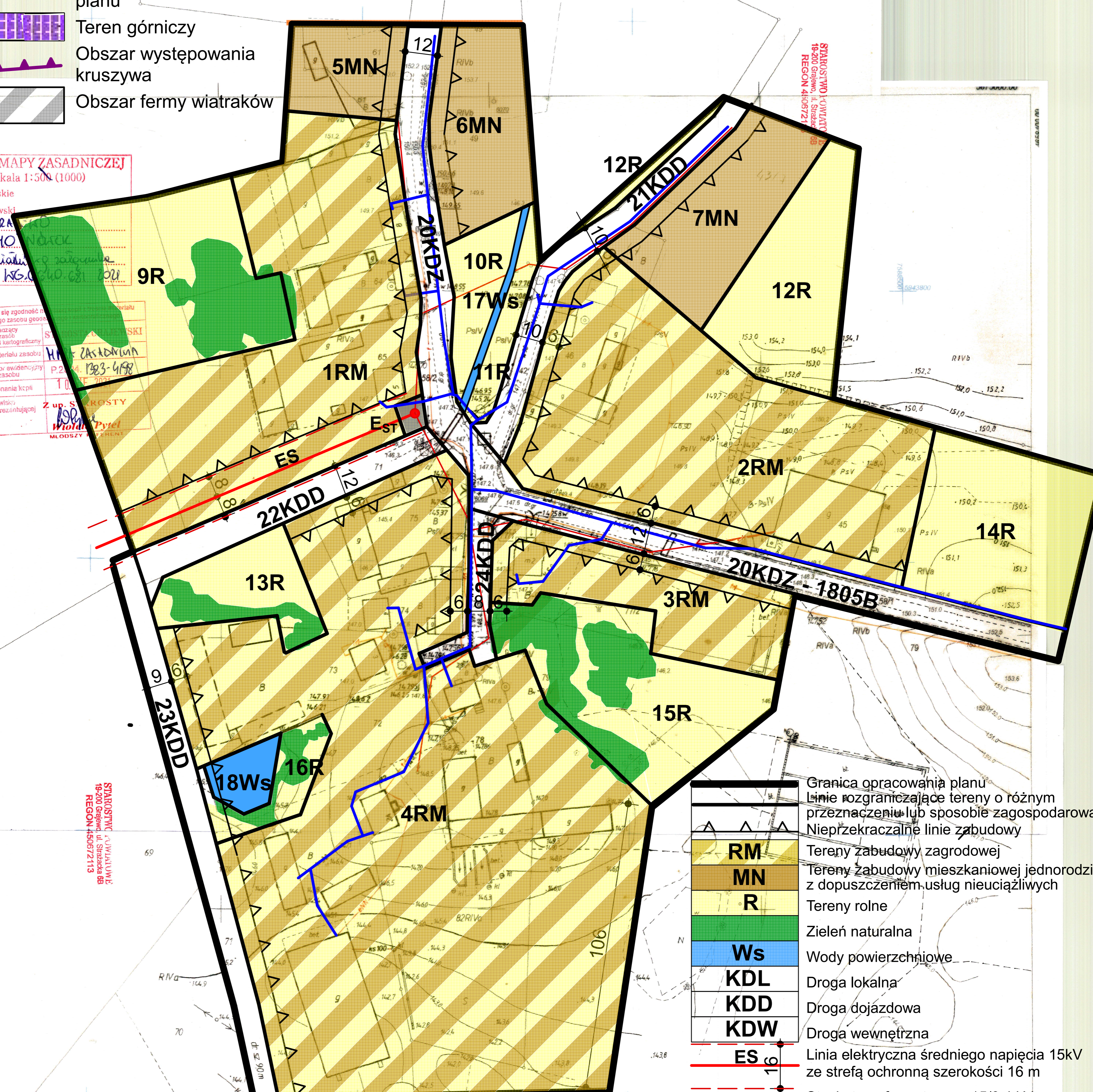
MIEJSCOWY PLAN ZAGOSPODAROWANIA PRZESTRZENNEGO MIEJSCOWOŚCI CHOJNÓWEK GMINA GRAJEWO RYSUNEK PLANU 1:1000


















-  Granica opracowania planu
-  Teren górniczy
-  Obszar występowania kruszywa
-  Obszar fermy wiatraków

KOPIA MAPY ZASADNICZEJ
Skala 1:500 (1000)
Woj. podlaskie
Pow. grajewski
Gm.: GRAJEWO
Obręb: CHOJNÓWEK
Obiekt: działka nr 1805B
L. Ks zam.: KSG.000.001.001

Powstała się zgodnie z
państwowego zasobu geodezyjnego i kartograficznego
Organ prowadzący państwowy zasob geodezyjny i kartograficzny
Nazwa materiału zasobu: H.M. ZASADNICZA
P.2.0.1.1383-4/98
Identyfikator ewidencyjny materiału zasobu: 1000/001/001/001
Data wykonania kopii: 10.05.2011
Imię i nazwisko osoby reprezentującej organ: Z up. STAROSTY Włodzisław Pytel MŁODSZY



STAROSTWO POWIATOWE
16-200 Grajewo, ul. Sieradzka 8B
REGION 450572113

-  Granica opracowania planu
-  Linie rozgraniczające tereny o różnym przeznaczeniu lub sposobie zagospodarowania
-  Nieprzekraczalne linie zabudowy
-  Tereny zabudowy zagrodowej
-  Tereny zabudowy mieszkaniowej jednorodzinnej z dopuszczeniem usług nieuciążliwych
-  Tereny rolne
-  Zieleń naturalna
-  Wody powierzchniowe
-  Droga lokalna
-  Droga dojazdowa
-  Droga wewnętrzna
-  Linia elektryczna średniego napięcia 15kV ze strefą ochronną szerokości 16 m
-  Stacja transformatorowa 15/0,4 kV
-  Sieć wodociągowa D 110
-  Sieć energetyczna niskiego napięcia 0,4 kV

PROJEKT PLANU
Mgr inż. arch. Jerzy W. Talaga, tel 604249136
Białystok, Izba Architektów - Pb 0180
projekty.talaga@gmail.com