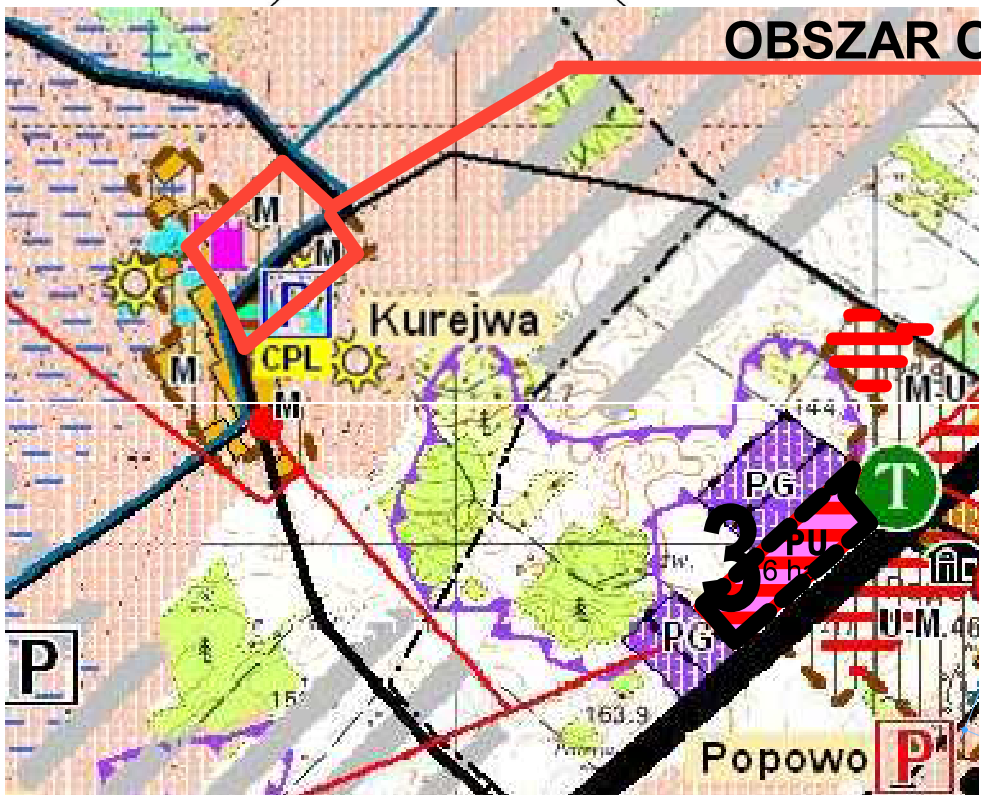
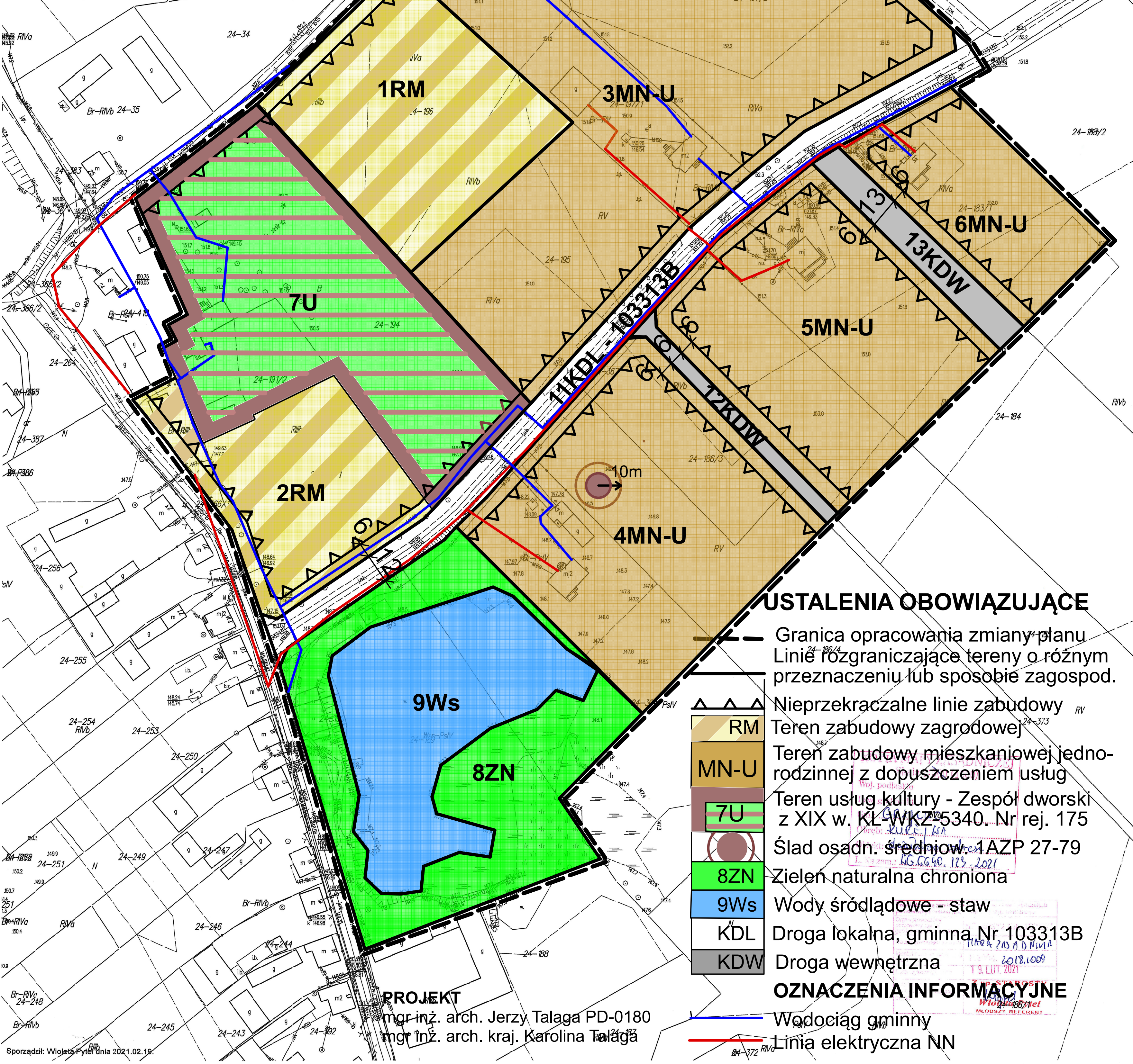
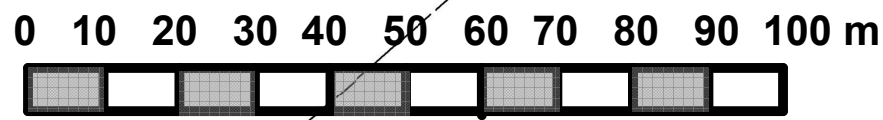


MIEJSCOWY PLAN ZAGOSPODAROWANIA PRZESTRZENNEGO
CZĘŚCI GMINY GRAJEWO DLA TERENÓW POŁOŻONYCH
W OBRĘBIE WSI KUREJWA



WYRYS ZE STUDIUM GM. GRAJEWO

RYSUNEK PLANU
SKALA 1:1000



USTALENIA OBOWIĄZUJĄCE

- Granica opracowania zmiany planu
- Linie rozgraniczające tereny o różnym przeznaczeniu lub sposobie zagospod.
- Nieprzekraczalne linie zabudowy
- Teren zabudowy zagrodowej
- Teren zabudowy mieszkaniowej jedno-rodzinnej z dopuszczeniem usług
- Teren usług kultury - Zespół dworski z XIX w. KL WKZ 5340. Nr rej. 175
- Ślad osadn. średniow. 1AZP 27-79
- Zielen naturalna chroniona
- Wody śródlądowe - staw
- Droga lokalna, gminna Nr 103313B
- Droga wewnętrzna

OZNACZENIA INFORMACYJNE

- Wodociąg gminny
- Linia elektryczna NN

PROJEKT

mgr inż. arch. Jerzy Talaga PD-0180
mgr inż. arch. kraj. Karolina Talaga