

**UCHWAŁA NR 145/XXV/20  
RADY GMINY GRAJEWO**

z dnia 22 grudnia 2020 r.

**w sprawie ustalenia przebiegu dróg gminnych**

Na podstawie art. 18 ust. 2 pkt 15 ustawy z dnia 8 marca 1990 r. o samorządzie gminnym (Dz. U. z 2020 r. poz. 713 i 1378) oraz art. 7 ust. 3 ustawy z dnia 21 marca 1985 r. o drogach publicznych (Dz. U. z 2020 r. poz. 470, z 2019 r. poz. 2020 oraz z 2020 r. poz. 471 i 1087) uchwała się, co następuje:

**§ 1.** Ustala się przebieg dróg gminnych o następujących numerach: 103314B, 103336B, 103337B, 103338B, 103339B, 103340B, 103341B, 103342B i 142570B zlokalizowanych w obrębie miejscowości Toczyłowo i Szymany na terenie gminy Grajewo w sposób określony w załączniku nr 1 do uchwały.

**§ 2.** Przebieg dróg gminnych, o których mowa w § 1, został przedstawiony w sposób graficzny w załącznikach od nr 2 do numeru 10 niniejszej uchwały.

**§ 3.** Wykonanie uchwały powierza się Wójtowi Gminy Grajewo.

**§ 4.** Uchwała wchodzi w życie po upływie 14 dni od dnia ogłoszenia w Dzienniku Urzędowym Województwa Podlaskiego.

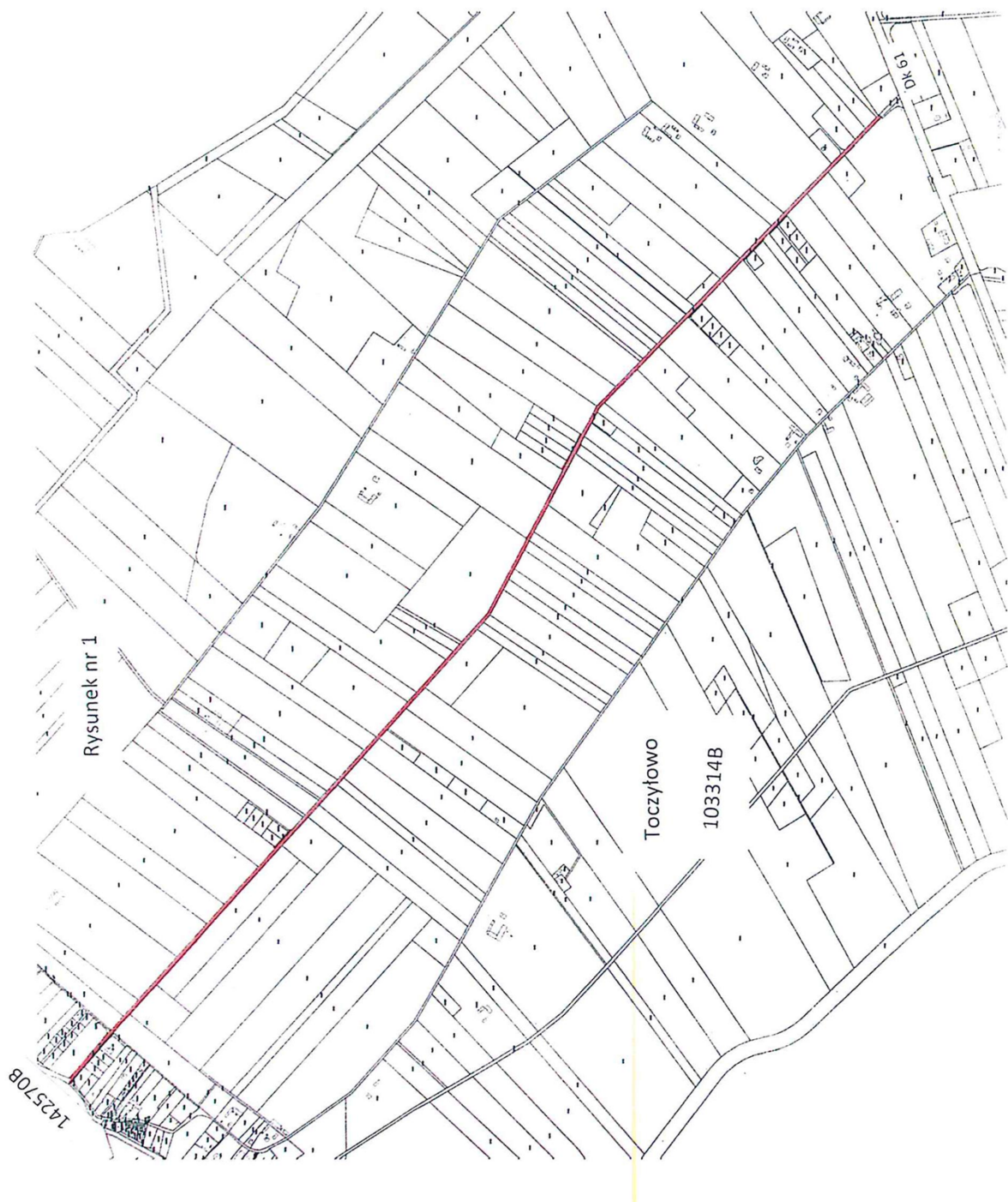
Przewodniczący Rady

**Jan Dąbrowski**

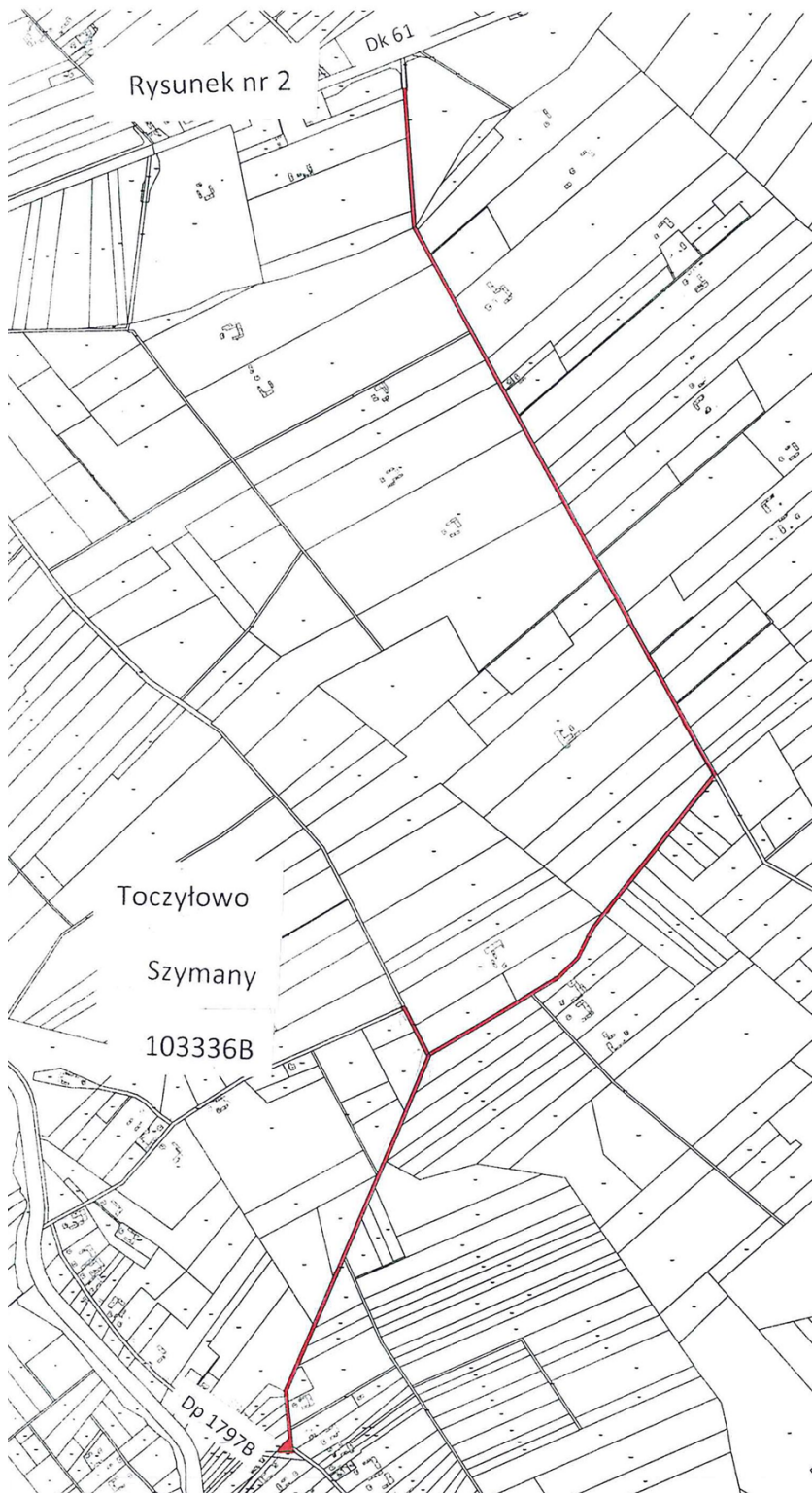
## Przebieg dróg gminnych

L.p.	Numer drogi	Przebieg drogi	Działki wchodzące w skład drogi	Nr rysunku
1.	103314B	Od drogi krajowej nr 61 do drogi gminnej nr 142570B	Toczyłowo 158/2, 169/3, 167/1, 163/1, 234/1, 235/1, 237/1, 140/5, 232/2, 212/1, 279/8	1
2.	103336B	Od drogi krajowej nr 61 do drogi powiatowej nr 1797B (ciąg drogi położony w obrębie miejscowości Toczyłowo – Szymany-Szymany-Kolonie)	Toczyłowo: 183/2 Szymany: część działki 192/2, 188, 304/2, 304/1	2
3.	103337B	Od drogi krajowej nr 61 do granic gminy Grajewo	Toczyłowo: 366/2, 368	3
4.	103338B	Od drogi gminnej nr 103314B do działki ewidencyjnej nr 87	Toczyłowo: 215, 81, 80	4
5.	103339B	Od działki nr 214 do działki o numerze ewidencyjnym 113/3	Toczyłowo: 223, 136	5
6.	103340B	Od drogi gminnej nr 103314B do działki nr 268	Toczyłowo: 278, 276, 269, 279/7	6
7.	103341B	Od drogi krajowej nr 61 do drogi powiatowej nr 1797B (ciąg drogi położony w obrębie miejscowości Toczyłowo i Szymany-Kolonie)	Toczyłowo: 430, 418, Szymany: 51, 127, 193/2, 291/2	7
8.	103342B	Od drogi krajowej nr 61 do drogi gminnej nr 103336B, do drogi gminnej 103341B, do działki nr 177 obręb Szymany	Toczyłowo: 191/2 Szymany: 128, 171, 144	8
9.	142570B	Od drogi krajowej nr 61 do granicy województwa podlaskiego	Toczyłowo: 178/2, 234/4, 442, 293/9, 293/8, 293/7, 300/3, 302/1, 301/3, 299/4, 298/4, 297/3, 296/3, 296/5, 295/1, 295/4, 295/3, 279/9, 232/4, 60, 56, 5, 3	9

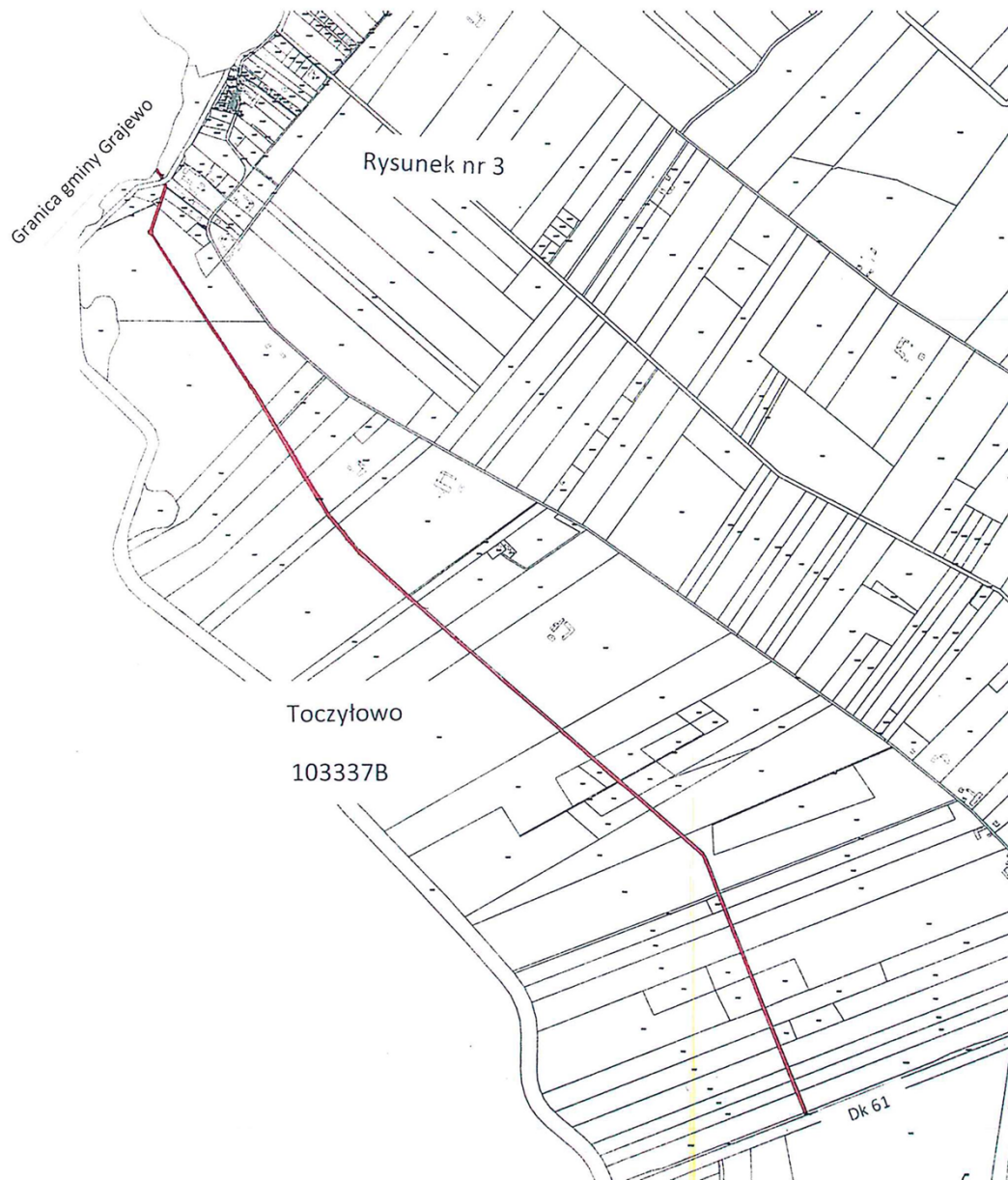
Załącznik Nr 2 do uchwały Nr 145/XXV/20  
Rady Gminy Grajewo  
z dnia 22 grudnia 2020 r.



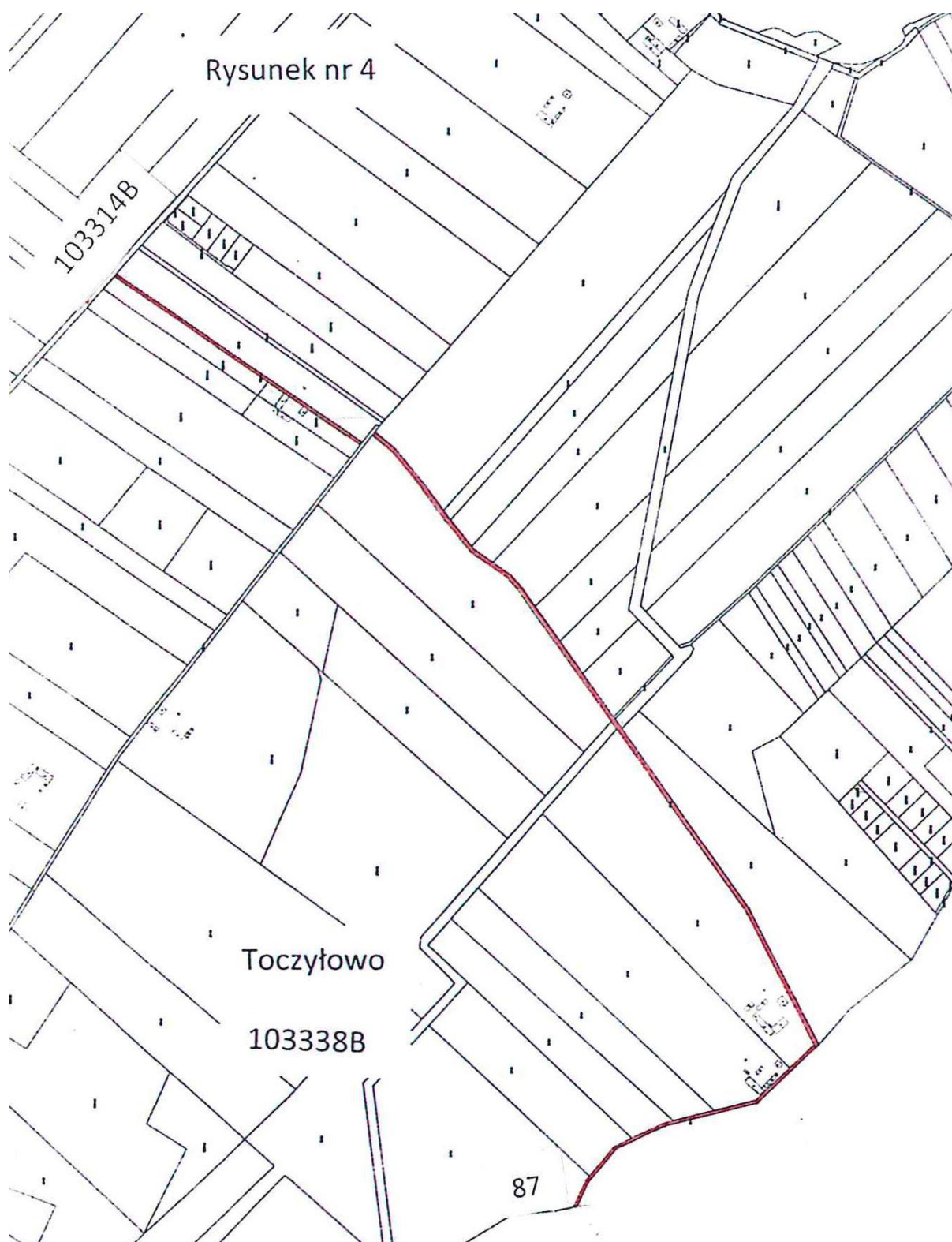
Załącznik Nr 3 do uchwały Nr 145/XXV/20  
Rady Gminy Grajewo  
z dnia 22 grudnia 2020 r.



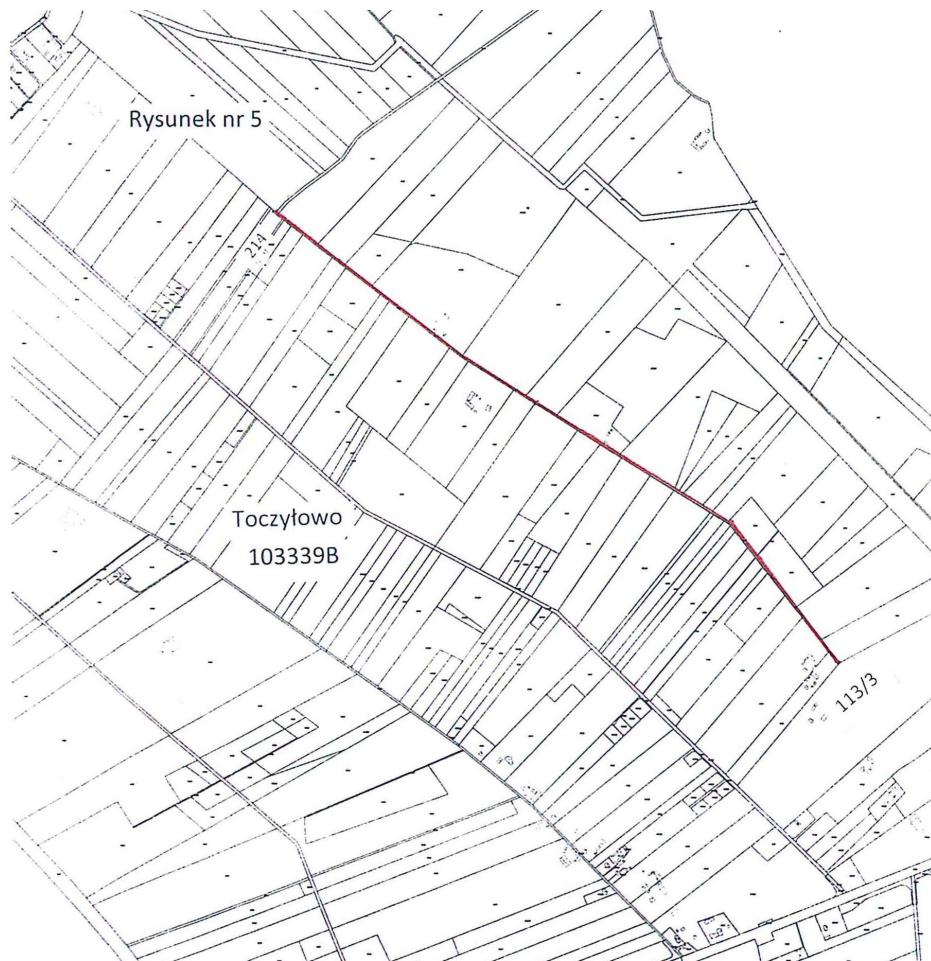
Załącznik Nr 4 do uchwały Nr 145/XXV/20  
Rady Gminy Grajewo  
z dnia 22 grudnia 2020 r.



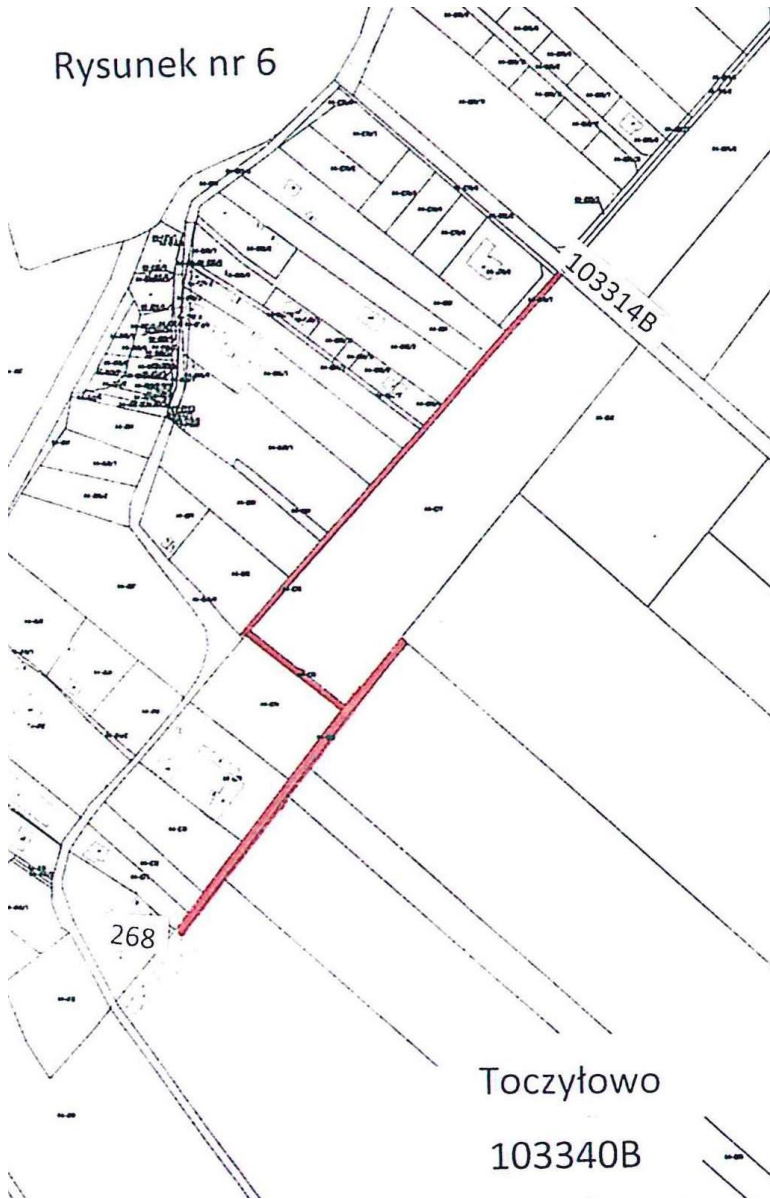




Załącznik Nr 6 do uchwały Nr 145/XXV/20  
Rady Gminy Grajewo  
z dnia 22 grudnia 2020 r.



Rysunek nr 6

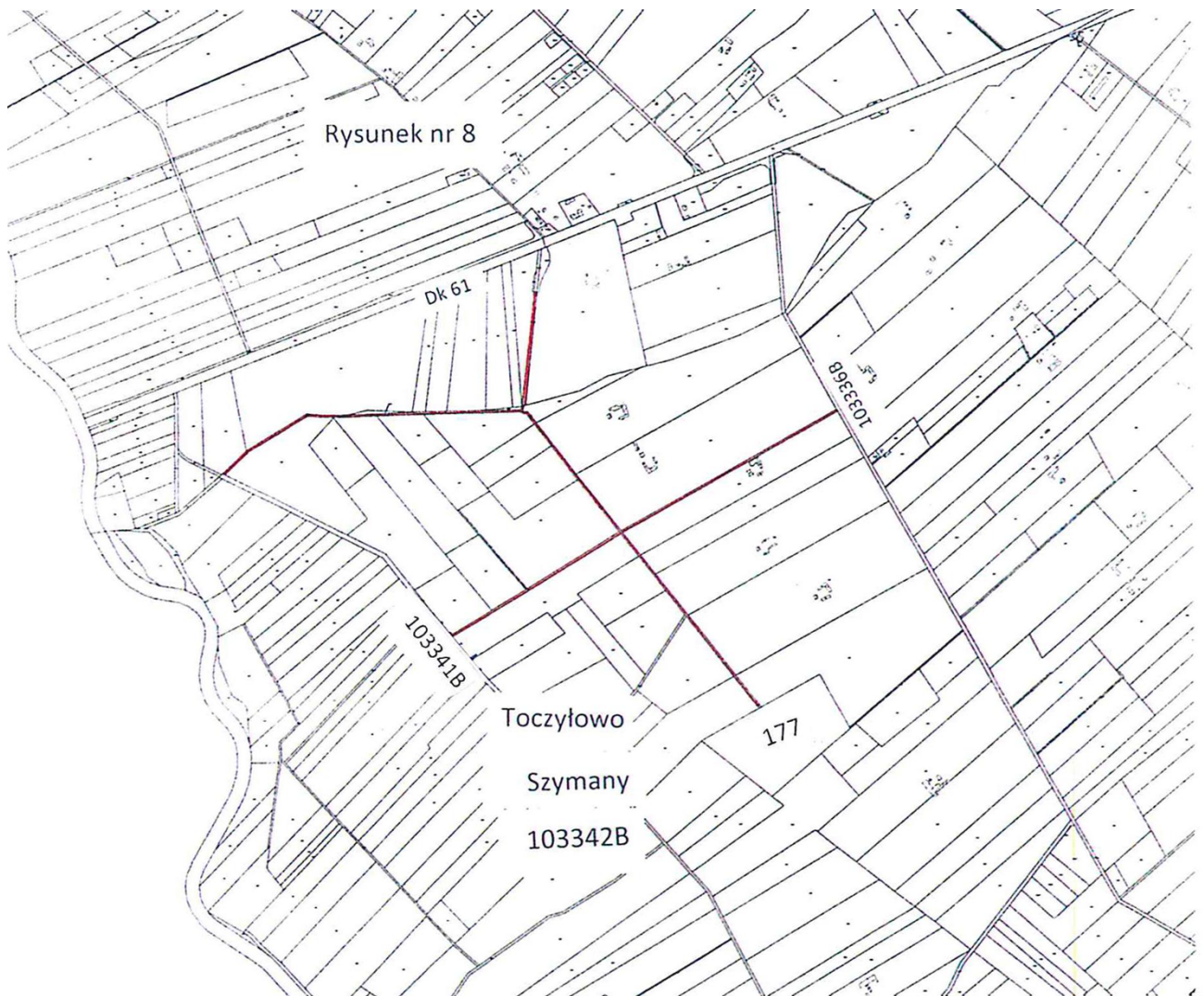




Załącznik Nr 8 do uchwały Nr 145/XXV/20  
Rady Gminy Grajewo  
z dnia 22 grudnia 2020 r.



Załącznik Nr 9 do uchwały Nr 145/XXV/20  
Rady Gminy Grajewo  
z dnia 22 grudnia 2020 r.





Załącznik Nr 10 do uchwały Nr 145/XXV/20  
Rady Gminy Grajewo  
z dnia 22 grudnia 2020 r.

Granica województwa podlaskiego

Rysunek nr 9

