

**UCHWAŁA NR 244/XLII/18
RADY GMINY GRAJEWO**

z dnia 27 września 2018 r.

w sprawie pozbawienia kategorii dróg gminnych poprzez wyłączenie ich z użytkowania

Na podstawie art. 18 ust. 2 pkt 15 ustawy z dnia 8 marca 1990 r. o samorządzie gminnym (Dz. U z 2018 r. poz. 994, poz. 1000, poz.1349, poz.1432) art. 10 ust. 1 - 3 w związku z art. 7 ust. 2 ustawy z dnia 21 marca 1985 r. o drogach publicznych (Dz. U. z 2017 r. poz. 2222, z 2018 r. poz. 12, poz. 138, poz. 159, poz. 317, poz.1356) po zasięgnięciu opinii Zarządu Powiatu Grajewskiego uchwała się, co następuje:

§ 1. Pozbawia się następujące drogi publiczne gminne dotychczasowej kategorii drogi publicznej poprzez wyłączenie ich z użytkowania:

- 1) część drogi położonej na terenie miejscowości Szymany, od drogi krajowej nr 61 do drogi powiatowej nr 1797 B - oznaczonej jako działka nr 193/1(powstałej z podziału działki nr 193),
- 2) część drogi położonej na terenie miejscowości Sojczyn Borowy, od drogi powiatowej nr 1798 B do drogi gminnej nr 103322 B - oznaczonej jako działka nr 259/2 (powstałej z podziału działki nr 259),
- 3) część drogi położonej na terenie miejscowości Sojczyn Borowy, od drogi powiatowej nr 1798 B do drogi gminnej nr 103322 B - oznaczonej jako działka nr 259/3 (powstałej z podziału działki nr 259),
- 4) część drogi położonej na terenie miejscowości Sojczyn Borowy, od drogi powiatowej nr 1798 B do drogi gminnej nr 103322 B - oznaczonej jako działka nr 279/1 (powstałej z podziału działki nr 279),
- 5) część drogi Nr 103315 B położonej na terenie miejscowości Danówek, oznaczonej jako działka nr 105/10 (powstałej z podziału działki nr 105/9).

§ 2. Położenie dróg, wyłączonych z użytkowania, zostało oznaczone kolorem czerwonym na załącznikach graficznych Nr 1-5 do niniejszej uchwały.

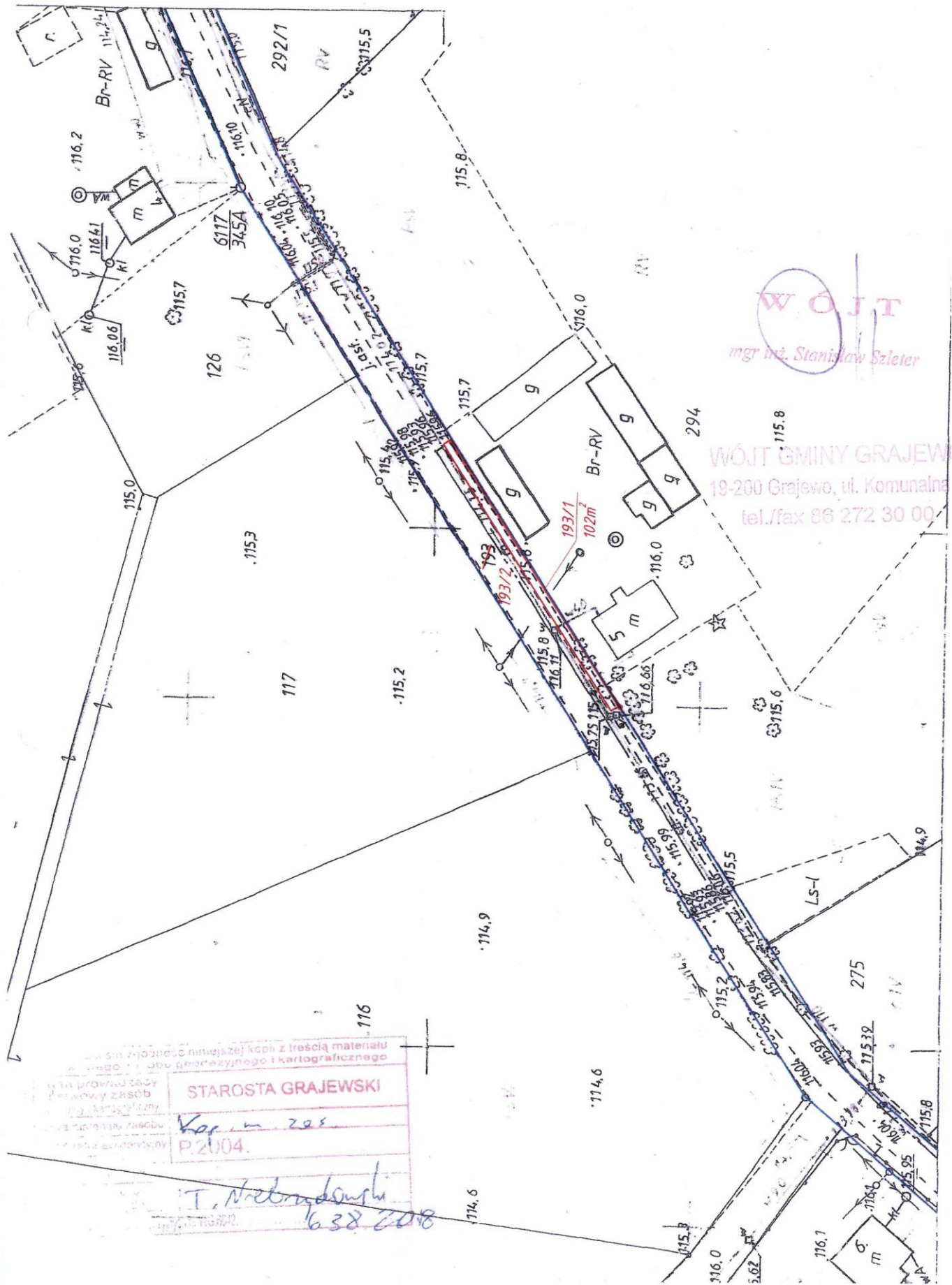
§ 3. Wykonanie uchwały powierza się Wójtowi Gminy.

§ 4. Uchwała wchodzi w życie po upływie 14 dni od dnia jej ogłoszenia w Dzienniku Urzędowym Województwa Podlaskiego.

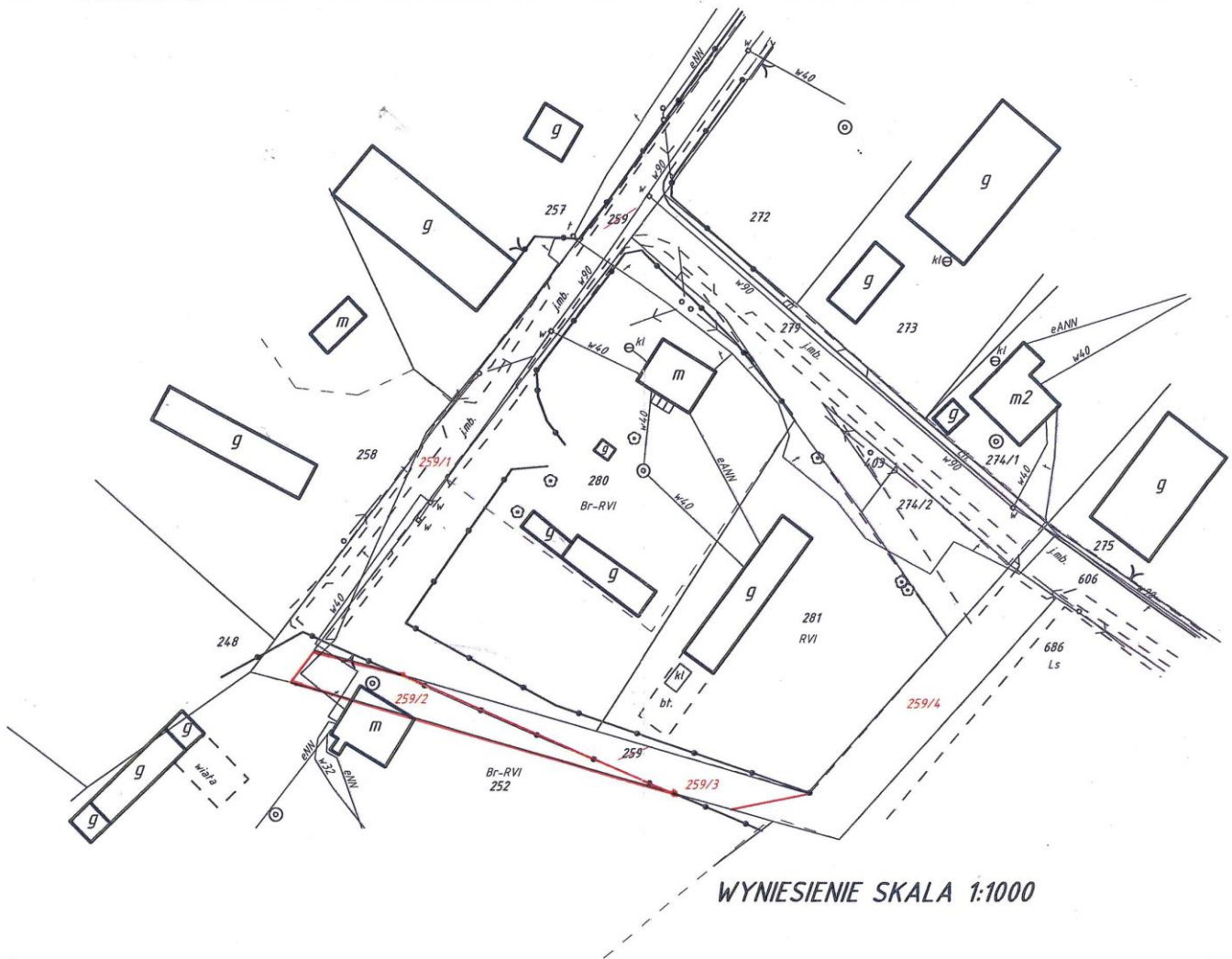
Przewodniczący Rady

Jan Dąbrowski

Załącznik Nr 1 do uchwały Nr 244/XLII/18
Rady Gminy Grajewo
z dnia 27 września 2018 r.

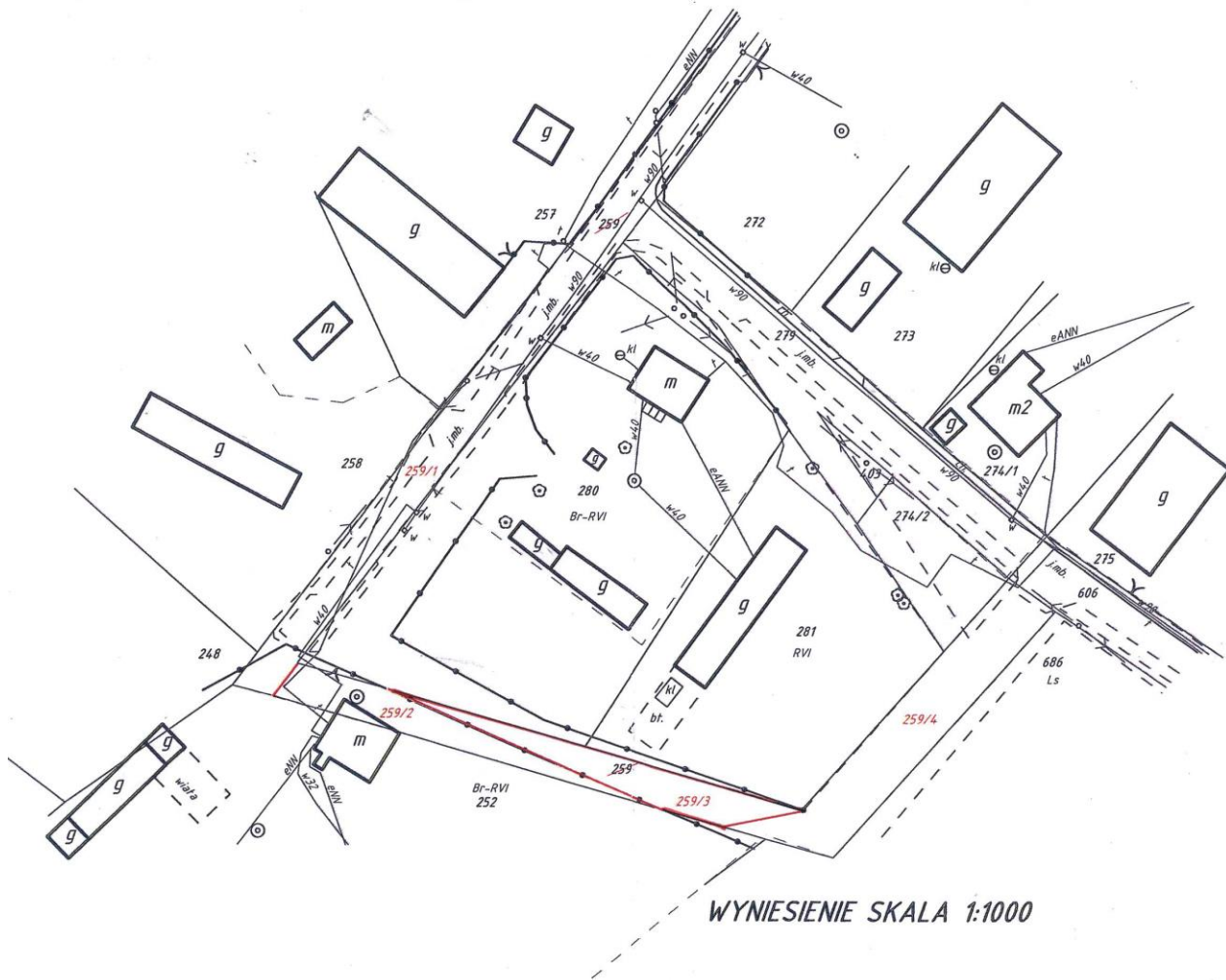


Załącznik Nr 2 do uchwały Nr 244/XLII/18
 Rady Gminy Grajewo
 z dnia 27 września 2018 r.

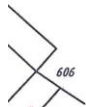


| | |
|---|---|
| <p>Podpisano, że niniejszy dokument jest odpisem z oryginału, którego treść została sprawdzona i jest zgodna z oryginałem.</p> <p>Organ prowadzący państwowy zasób geodetyczny i kartograficzny</p> | <p>Dokument został opracowany w wyniku realizacji zadań z zakresu geodezji i kartografii, których rezultaty zawiera niniejszy materiał jako państwowego zasobu geodetycznego i kartograficznego.</p> <p>STAROSTA GRAJEWSKI</p> |
| <p>Identyfikator ewidencyjny materiału zasobu</p> | <p>P.2004. 2018. 560</p> |
| <p>Data wpisania operatu technicznego do ewidencji materiałów zasobu</p> | <p>28.09.2018 Grupa: Sieralski</p> |
| <p>Imię i nazwisko osoby reprezentującej organ</p> | <p>Emilia Lingo INSPEKTOR</p> |

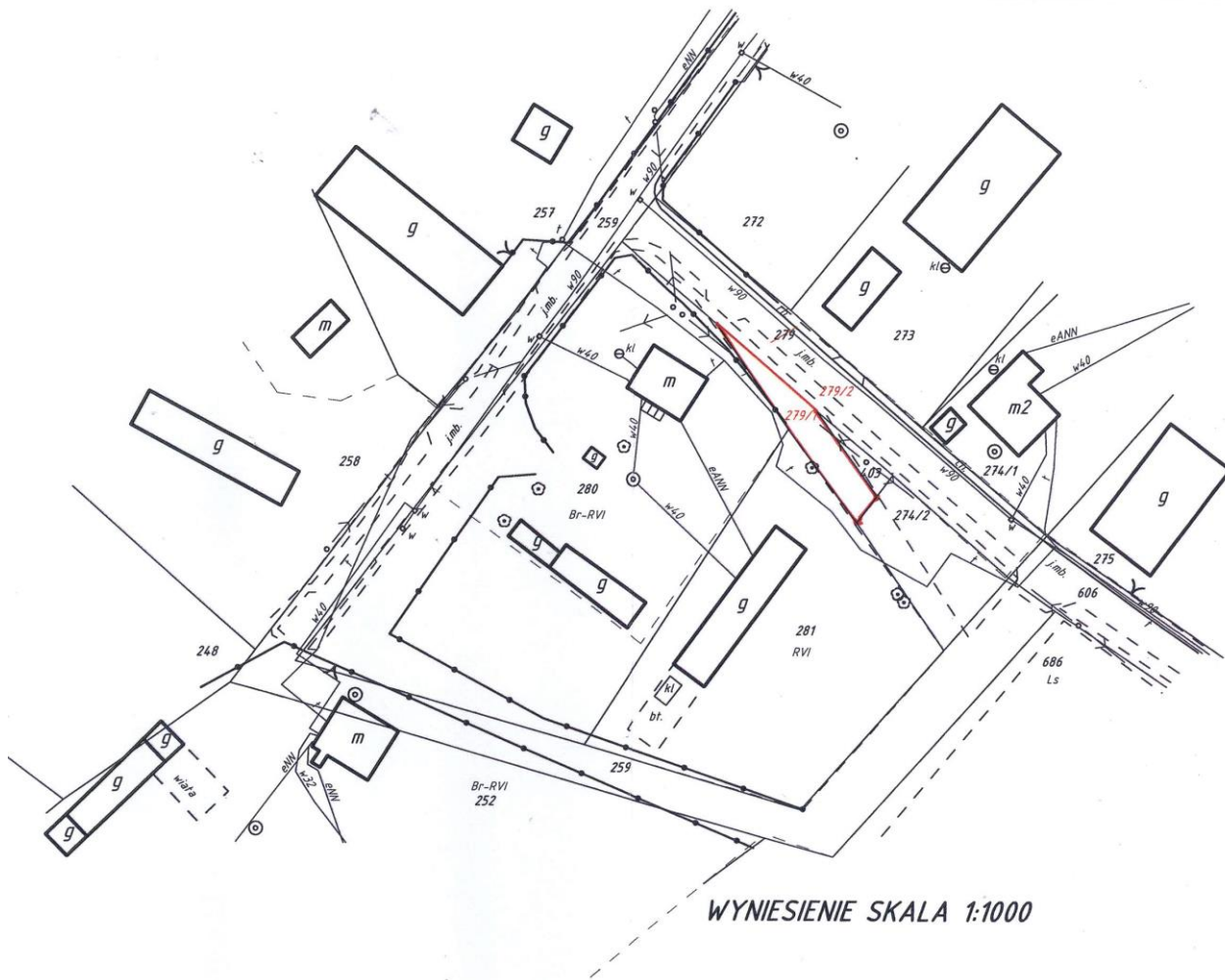
Załącznik Nr 3 do uchwały Nr 244/XLII/18
 Rady Gminy Grajewo
 z dnia 27 września 2018 r.



| | |
|---|---------------------------|
| Podpisana jest, że niniejszy dokument jest odpisem w wyniku prac geodazyjnych i kartograficznych, których rezultatem jest opracowanie ewidencji gruntów i nieruchomości położonych na obszarze gminy Grajewo. | |
| Organ prowadzący ewidencję zasobów geodazyjnych i kartograficznych | STAROSTA GRAJEWSKI |
| Identyfikator ewidencyjny materiału zasobu | P.2004.2018.560 |
| Data wpisania operatu technicznego do ewidencji materiałów zasobu | 28.06.2018 |
| Imię i nazwisko osoby reprezentującej organ | Emilia Lingo INSPEKTOR |



Załącznik Nr 4 do uchwały Nr 244/XLII/18
 Rady Gminy Grajewo
 z dnia 27 września 2018 r.



WYNIESIENIE SKALA 1:1000

| | |
|---|---|
| Podpisano stę, że niniejszy dokument został sporządzony w oparciu o dane geodezyjne i kartograficzne, będące rezultatem badania operacji technicznej wpisanej do księgi metrycznej powiatowego zarządu geodezyjnego i kartograficznego. | |
| Opisany prowadzący operacji technicznej i kartograficznej | STAROSTA GRAJEWSKI |
| Identyfikator ewidencyjny numeru zasobu | P.2004.2018.560 |
| Data wykonania operacji technicznej i kartograficznej | 28.06.2018 |
| Imię i nazwisko osoby reprezentującej OZ, ul. | Zup. Starosta & Emilia Lingo INSPEKTOR |

Załącznik Nr 5 do uchwały Nr 244/XLII/18
Rady Gminy Grajewo
z dnia 27 września 2018 r.

