

Projekt

z dnia 17 września 2018 r.

Zatwierdzony przez

**UCHWAŁA NR
RADY GMINY GRAJEWO**

z dnia 17 września 2018 r.

w sprawie pozbawienia kategorii dróg gminnych poprzez wyłączenie ich z użytkowania

Na podstawie art. 18 ust. 2 pkt 15 ustawy z dnia 8 marca 1990 r. o samorządzie gminnym (Dz. U z 2018 r. poz. 994, poz. 1000, poz.1349, poz.1432) art. 10 ust. 1 - 3 w związku z art. 7 ust. 2 ustawy z dnia 21 marca 1985 r. o drogach publicznych (Dz. U. z 2017 r. poz. 2222, z 2018 r. poz. 12, poz. 138, poz. 159, poz. 317, poz.1356) po zasięgnięciu opinii Zarządu Powiatu Grajewskiego uchwała się, co następuje:

§ 1. Pozbawia się następujące drogi publiczne gminne dotychczasowej kategorii drogi publicznej poprzez wyłączenie ich z użytkowania:

- 1) część drogi położonej na terenie miejscowości Szymany, od drogi krajowej nr 61 do drogi powiatowej nr 1797 B - oznaczonej jako działka nr 193/1(powstałej z podziału działki nr 193),
- 2) część drogi położonej na terenie miejscowości Sojczyn Borowy, od drogi powiatowej nr 1798 B do drogi gminnej nr 103322 B - oznaczonej jako działka nr 259/2 (powstałej z podziału działki nr 259),
- 3) część drogi położonej na terenie miejscowości Sojczyn Borowy, od drogi powiatowej nr 1798 B do drogi gminnej nr 103322 B - oznaczonej jako działka nr 259/3 (powstałej z podziału działki nr 259),
- 4) część drogi położonej na terenie miejscowości Sojczyn Borowy, od drogi powiatowej nr 1798 B do drogi gminnej nr 103322 B - oznaczonej jako działka nr 279/1 (powstałej z podziału działki nr 279),
- 5) część drogi Nr 103315 B położonej na terenie miejscowości Danówek, oznaczonej jako działka nr 105/10 (powstałej z podziału działki nr 105/9).

§ 2. Położenie dróg, wyłączonych z użytkowania, zostało oznaczone kolorem czerwonym na załącznikach graficznych Nr 1-5 do niniejszej uchwały.

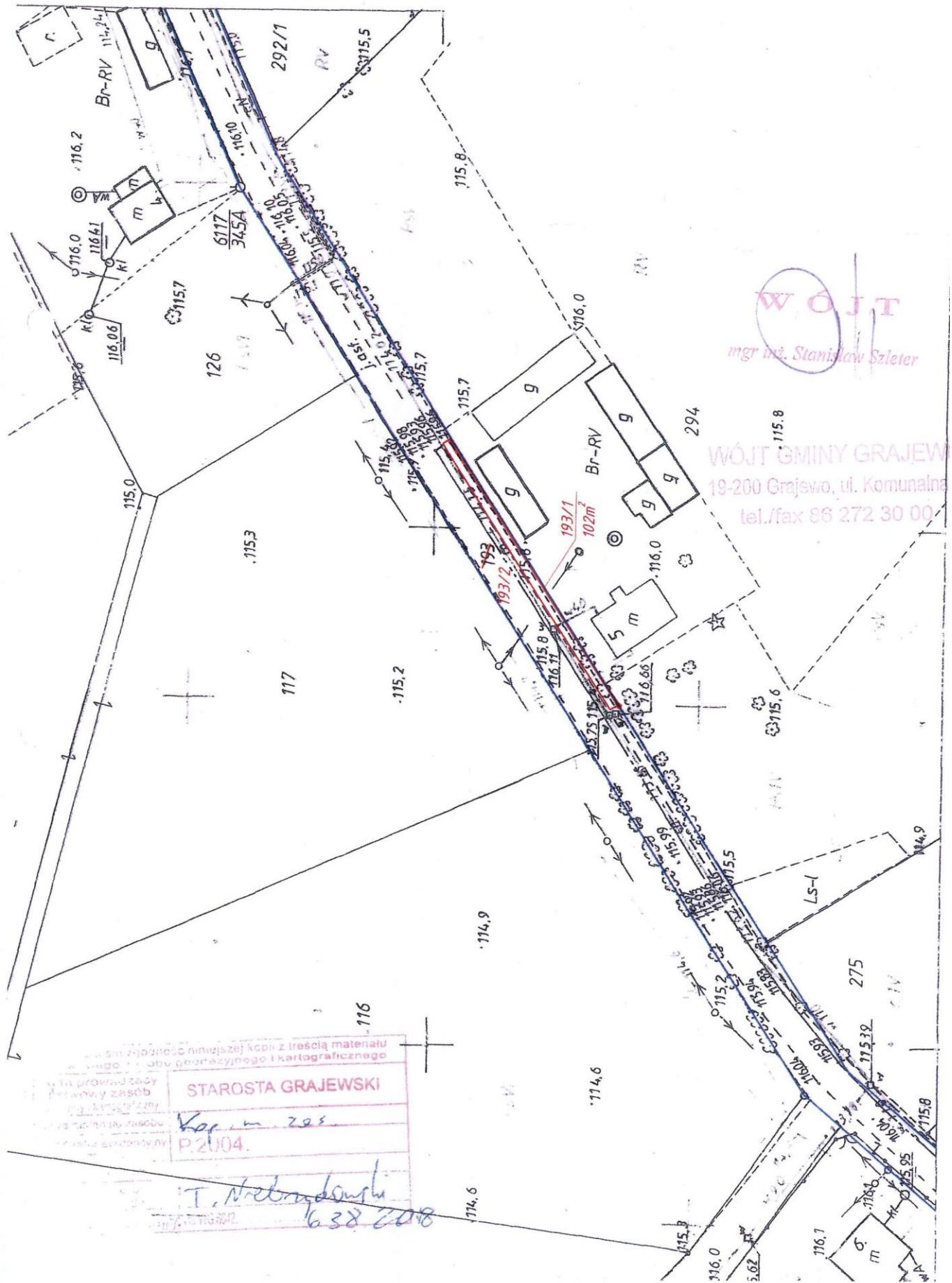
§ 3. Wykonanie uchwały powierza się Wójtowi Gminy.

§ 4. Uchwała wchodzi w życie po upływie 14 dni od dnia jej ogłoszenia w Dzienniku Urzędowym Województwa Podlaskiego.

Przewodniczący Rady

Jan Dąbrowski

Załącznik Nr 1 do uchwały Nr
 Rady Gminy Grajewo
 z dnia 17 września 2018 r.

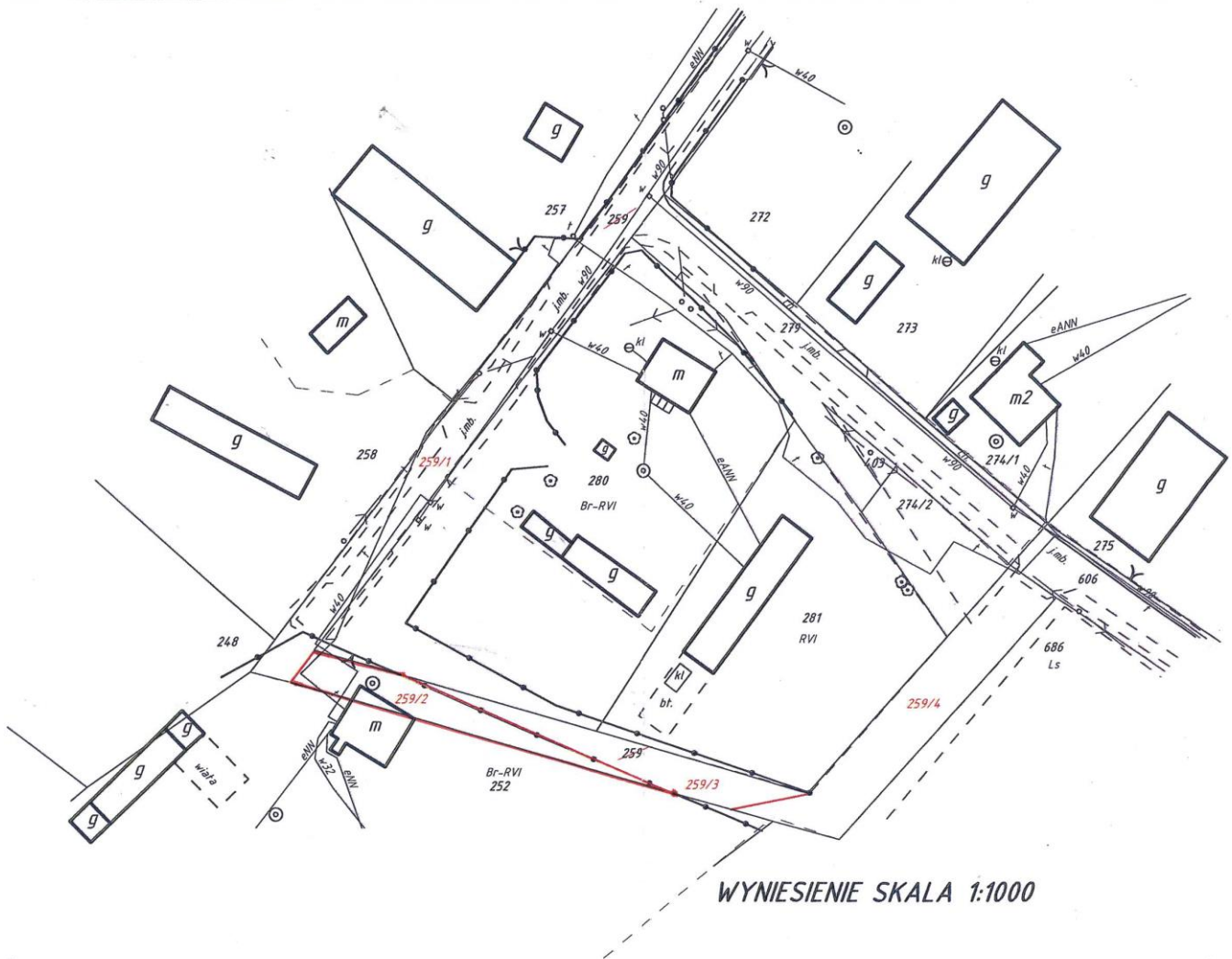


WÓJT
 mgr inż. Stanisław Szlefer

WÓJT GMINY GRAJEWO
 19-200 Grajewo, ul. Komunalna
 tel./fax 86 272 30 00

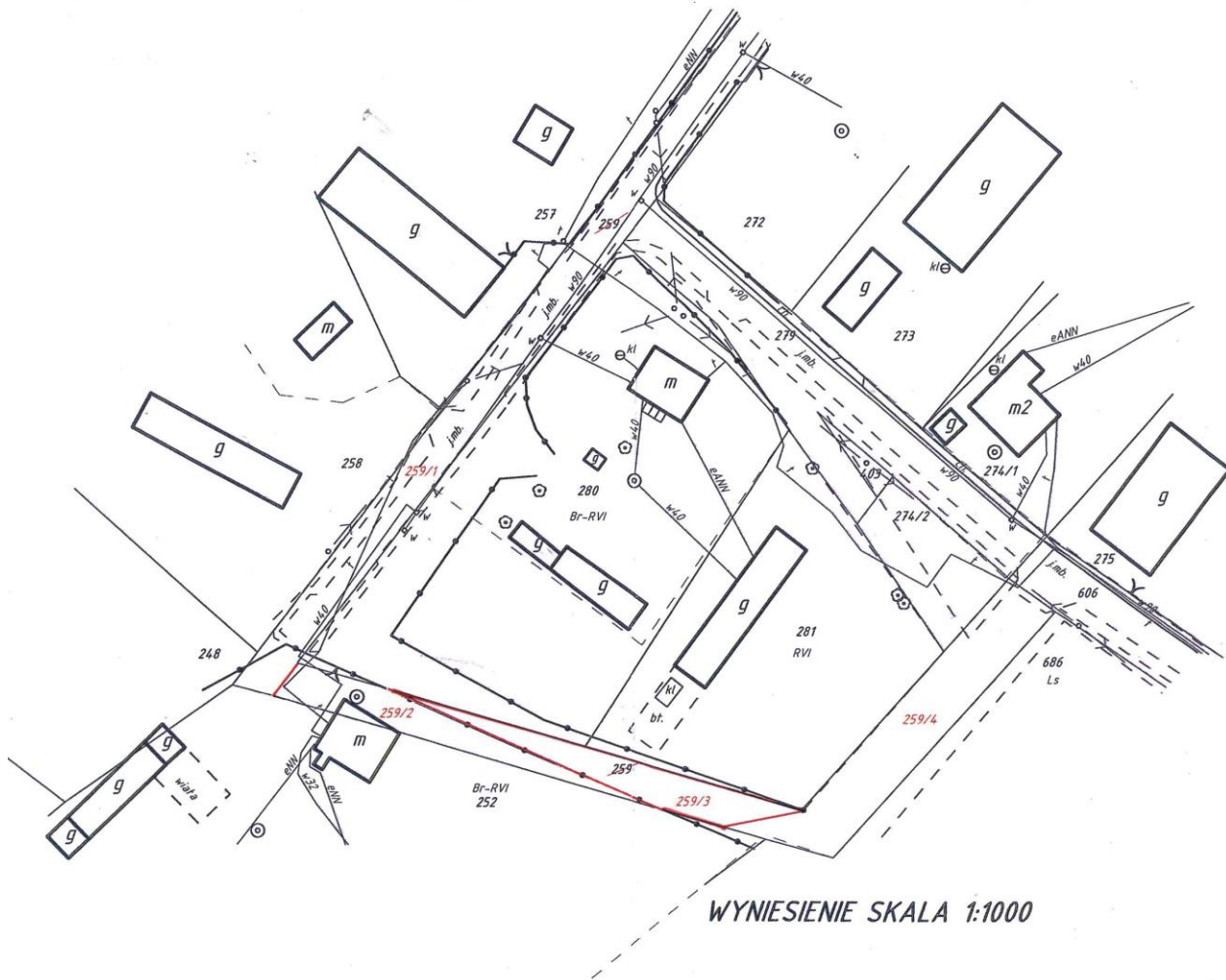
STAROSTA GRAJEWSKI
 Kop. m. zas.
 P.2/04.
 T. Melendowski
 6.38.2018

Załącznik Nr 2 do uchwały Nr
 Rady Gminy Grajewo
 z dnia 17 września 2018 r.



<p>Podkreśla się, że niniejszy dokument został opracowany w wyniku prac geodacyjnych i technicznych, których rezultaty zawiera operat techniczny w sprawie wyznaczenia i ewidencji materiałów państwowego zasobu geodetycznego i kartograficznego</p>	<p>STAROSTA GRAJEWSKI</p>
<p>Organ prowadzący państwowy zasob geodetyczny i kartograficzny</p>	<p>P.2004. 2018. 560</p>
<p>Identyfikator ewidencyjny materiału zasobu</p>	<p>28.10.2018</p>
<p>Data wpisania operatu technicznego do ewidencji materiałów zasobu</p>	<p>Grupa: Sieradzki</p>
<p>Imię i nazwisko osoby reprezentującej organ</p>	<p>Emilia Lingo INSPEKTOR</p>

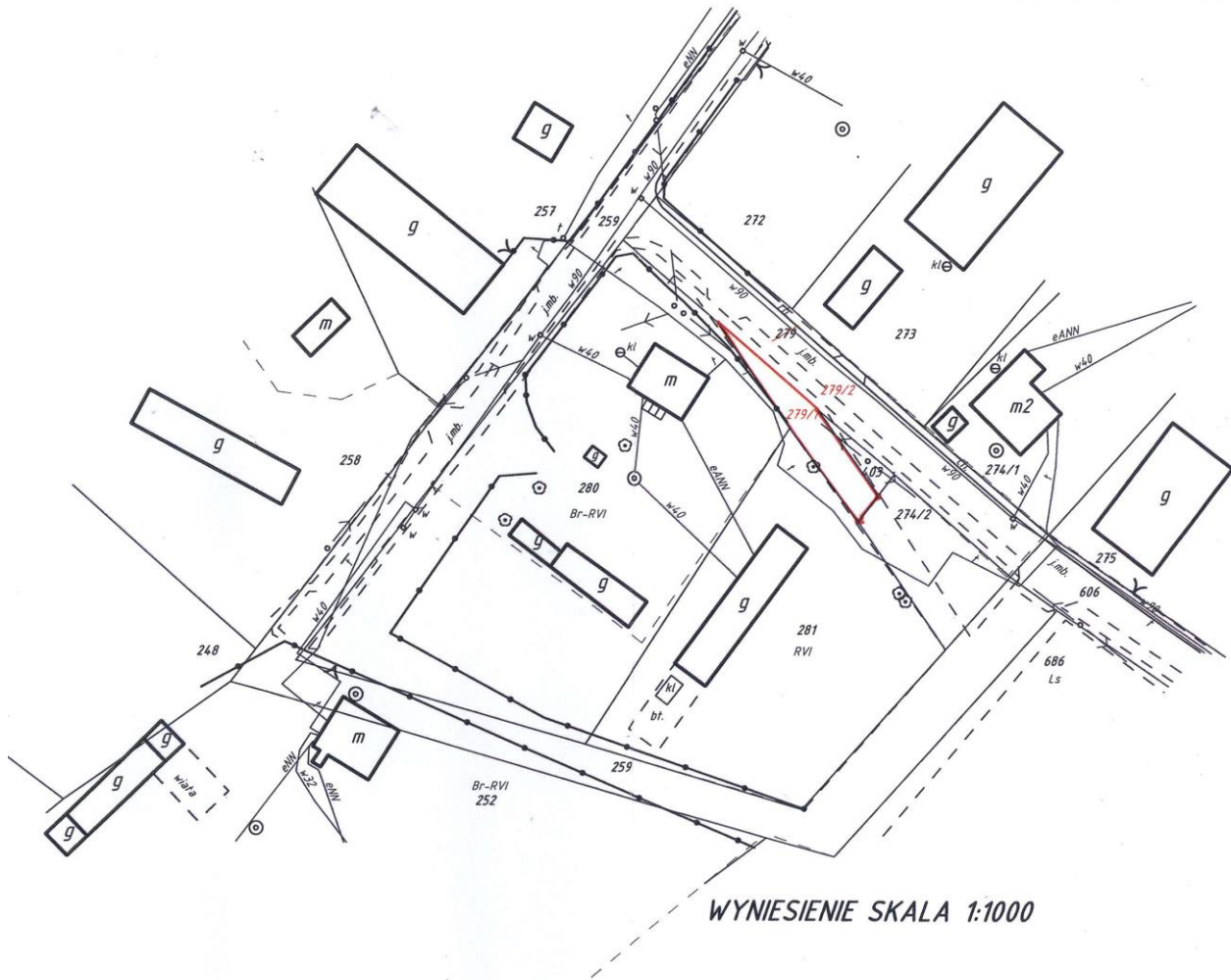
Załącznik Nr 3 do uchwały Nr
 Rady Gminy Grajewo
 z dnia 17 września 2018 r.



WYNIESIENIE SKALA 1:1000

Podpisano, że niniejszy dokument jest odpisem w wyniku prac geodazyjnych i kartograficznych, których rezultatem jest opracowanie ewidencyjnego materiału państwowego zasobu geodazyjnego i kartograficznego.	
Organ prowadzący państwowy zasob geodazyjny i kartograficzny	STAROSTA GRAJEWSKI
Identyfikator ewidencyjny materiału zasobu	P.2004.2018.560
Data wpisania operatu technicznego ewidencyjnego materiału zasobu	28.06.2018
Imię i nazwisko osoby reprezentującej organ	Emilia Lingo INSPEKTOR

Załącznik Nr 4 do uchwały Nr
 Rady Gminy Grajewo
 z dnia 17 września 2018 r.



Podpisano stę, że niniejszy dokument został sporządzony w oparciu o dane geodezyjne i kartograficzne, będące rezultatem badania operacji technicznej w oparciu o dane geodezyjne i kartograficzne, w oparciu o dane geodezyjne i kartograficzne.	
Imię i nazwisko osoby reprezentującej Org. in.	STAROSTA GRAJEWSKI
Identyfikator ewidencyjny numeru zasobu	P.2004.2018.560
Data wydania opisu technicznego w oparciu o dane geodezyjne i kartograficzne	28.06.2018
Imię i nazwisko osoby reprezentującej Org. in.	Zup. Starosta & Emilia Lingo INSPEKTOR

Załącznik Nr 5 do uchwały Nr
Rady Gminy Grajewo
z dnia 17 września 2018 r.

