







PROJEKT ZAGOSPODAROWANIA TERENU

INWESTOR: Gmina Grajewo, ul. Komunalna 6, 19-200 Grajewo
 ADRES: Ruda, gm. Grajewo
 NR. GEOD.: 469

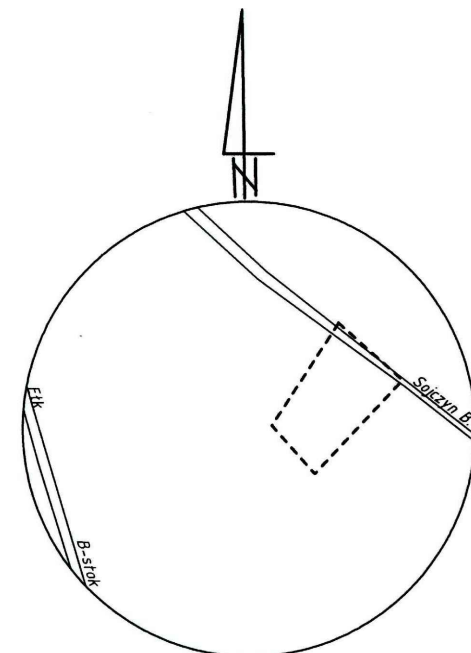
OPIS OBIEKTÓW BUDOWLANYCH PROJEKTOWANYCH

Lp.	Przeznaczenie	Konstrukcja	Strefa bezpieczeństwa
A	Narciarz i rower na pylonie	metalowa	6,822m x 4,243m

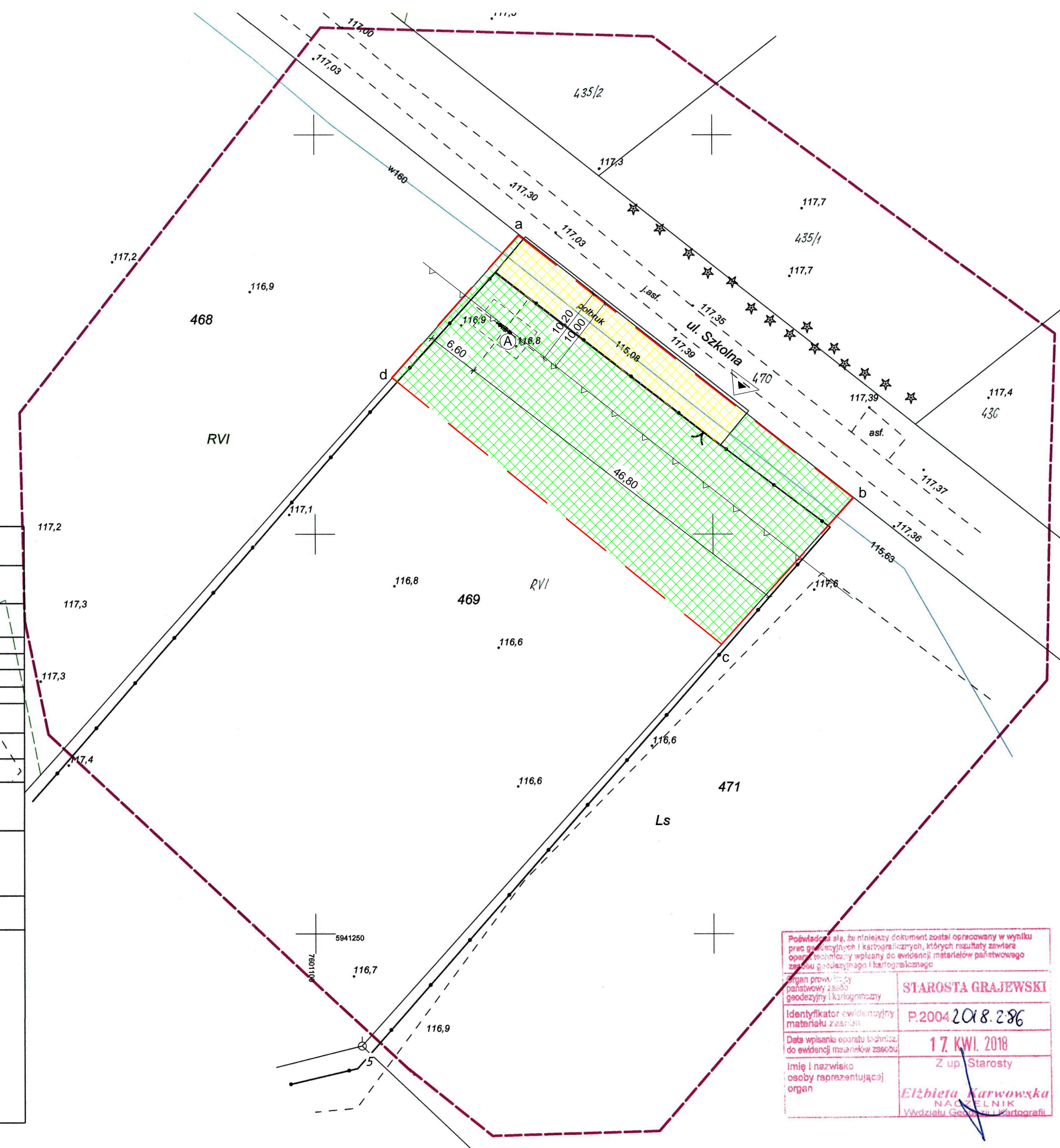
LEGENDA:

-  - istniejąca zabudowa
-  - strefa bezpieczeństwa
-  - istniejące dojścia, dojazdy
-  - istniejąca zieleń niska
- a b c d** - zakres opracowania
-  - istniejący zjazd na działkę
-  - nieprzekraczalna linia zabudowy obiektów

Bilans terenu działki nr geod. 469:
 - powierzchnia istniejących dojazdów: 190,00 m²
 - powierzchnia istniejącej zieleni niskiej: 1.110,00 m²
 Analizowana powierzchnia terenu: 1.300,00 m²



Szkic orientacyjny
 Skala 1: 10000



MAPA DO CELÓW PROJEKTOWYCH	
Oznaczenia kancelaryjne zgłoszonej pracy geodezyjnej (KERG)	Nr Rob. Wyk.14/2018 WG.6642.181.2018
MIEJSCOWOŚĆ Ruda dz 469	
Jednostka ewidencyjna	identyfikator: 200402_2
	nazwa: Grajewo
Obręb ewidencyjny	identyfikator: 200402 2.0037
	nazwa: Ruda
SKALA MAPY 1:500	
Nazwa układu współrzędnych	prostokątnych płaskich: 2000
	wysokościowych: Kron. 60
Oznaczenie granic obszaru który był przedmiotem aktualizacji	-----
Na wskazanym terenie nie stwierdzono służebności gruntowych.	
Mapa aktualna na dzień: 16.03.2018 r.	arkusz mapy 234,224, 153
USŁUGI GEODEZYJNE inż. Daniel Koda Geodeta uprawniony Nr rej. GUGiK 3279 19-100 Mońki, ul. Kolejowa 49 tel. 602770961, NIP 5461058885	inż. Daniel Koda Geodeta uprawniony, Nr rej. GUGiK 3279
pieczęć NAZWA / imię i nazwisko Wykonawcy data i podpis osoby reprezentującej WYKONAWCĘ**	pieczęć Imię i nazwisko nr uprawnień oraz data i podpis geodety uprawnionego który opracował mapę

Podlega się, że niniejszy dokument został opracowany w wyniku prac geodezyjnych i kartograficznych, których rezultaty zawiera opisy techniczne wpisane do ewidencji materiałów państwowego zasobu geodezyjnego i kartograficznego.

Organ prowadzący państwowy zasób geodezyjny i kartograficzny: **STAROSTA GRAJEWSKI**

Identyfikator ewidencyjny materiału zasobu: **P.2004.2018.236**

Data wpisania opisu technicznego do ewidencji materiałów zasobu: **17. KWI. 2018**

Imię i nazwisko osoby reprezentującej organ: **Z up. Starosty**
Elżbieta Karwowska
 NACZELNIK
 Wydziału Geodezji i Kartografii

PROJEKT ZAGOSPODAROWANIA TERENU			
NAZWA I ADRES INWESTYCJI: Ruda, gm. Grajewo, dz. geod. nr 469			
INWESTOR: Gmina Grajewo, ul. Komunalna 6, 19-200 Grajewo			
Plac zabaw	4	1:500	
NAZWA OBIEKTU:	RYSunek:	SKALA:	
IMIE I NAZWISKO PROJEKTANTA:	SPECJALNOŚĆ:	NR. UPR.:	DATA I PODPIS:
Janusz Strzałkowski PROJEKTANT	konstr.-bud.	BŁ/43/80	21.05.2018