





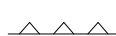
PROJEKT ZAGOSPODAROWANIA TERENU

INWESTOR: Gmina Grajewo, ul. Komunalna 6, 19-200 Grajewo
 ADRES: Przechody, gm. Grajewo
 NR. GEOD.: 101/12

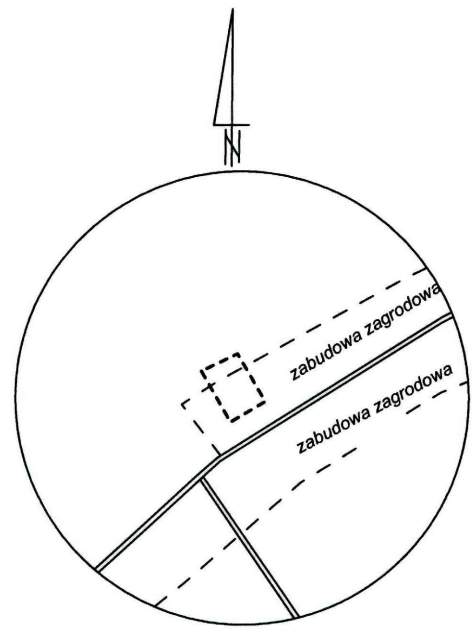
OPIS OBIEKTÓW BUDOWLANYCH PROJEKTOWANYCH

| Lp. | Przeznaczenie | Konstrukcja | Strefa bezpieczeństwa |
|-----|---|-------------|-----------------------|
| A | Huśtawka wahadłowa podwójna z siedziskiem płaskim | drewniana | 7,30m x 4,50m |
| B | Huśtawka wagowa ważka | drewniana | 5,00m x 2,46m |
| C | Rower i jeździec na pylonie | metalowa | 6,465m x 4,160m |
| D | Orbitrek pojedynczy | metalowa | 4,776m x 4,241m |

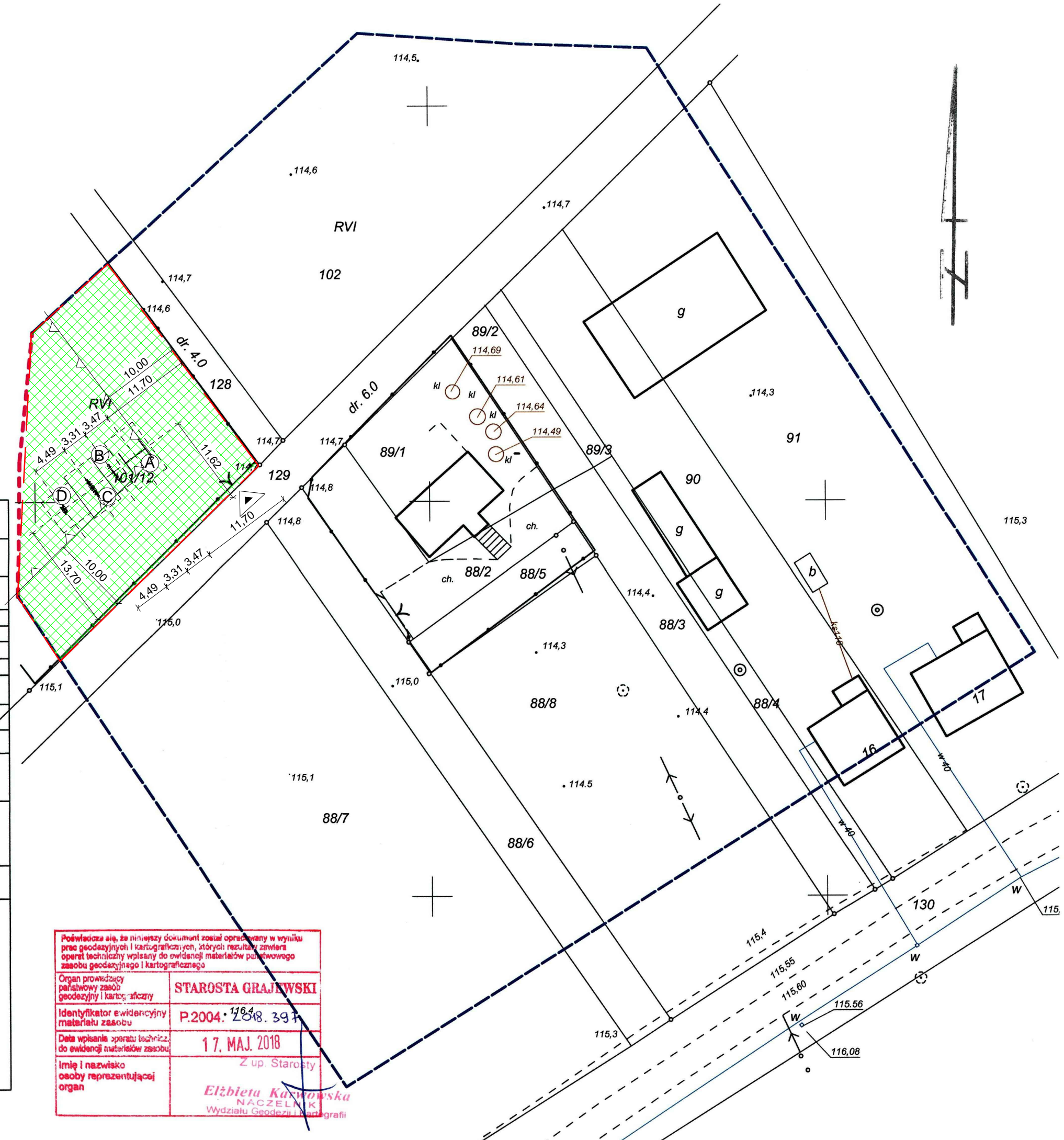
LEGENDA:

-  - istniejąca zabudowa
-  - strefa bezpieczeństwa
-  - istniejąca zieleń niska
- a b c d** - zakres opracowania
-  - istniejący zjazd na działkę
-  - nieprzekraczalna linia zabudowy obiektów

Bilans terenu działki nr geod. 101/12:
 - powierzchnia istniejącej zieleni niskiej: 870,00 m²
 Analizowana powierzchnia terenu: 870,00 m²



Szkic orientacyjny
 Skala 1:10000



| MAPA DO CELÓW PROJEKTOWYCH | | |
|---|---------------------------------|---|
| Oznaczenia kancelaryjne zgłoszonej pracy geodezyjnej (KERG) | | Nr Rob. Wyk.14/2018 WG.6642.181.2018 |
| MIEJSCOWOŚĆ | | Przechody dz. 89/1, 89/2 |
| Jednostka ewidencyjna | identyfikator | 200402_2 |
| | nazwa | Grajewo |
| Obręb ewidencyjny | identyfikator | 200402_2.0036 |
| | nazwa | Przechody |
| SKALA MAPY | | 1:500 |
| Nazwa układu współrzędnych | prostokątnych płaskich | 2000 |
| | wysokościowych | 1960 |
| Oznaczenie granic obszaru który był przedmiotem aktualizacji | | ----- |
| Na wskazanym terenie nie stwierdzono służebności gruntowych. | | |
| Mapa aktualna na dzień: 05.05.2018 r. | arkusz mapy 234.131.083; 084 | |
| USŁUGI GEODEZYJNE inż. Daniel Koda Geodeta uprawniony Nr rej GUGiK 3279 19-100 Mońki, ul. Kolejowa 49 tel. 602770941 NIP 5451058885 | | |
| inż. Daniel Koda Geodeta uprawniony Nr rej GUGiK 3279 | | |
| pieczęćka NAZWA / imię i nazwisko Wykonawcy data i podpis osoby reprezentującej WYKONAWCĘ** | | |
| pieczęćka Imię i nazwisko nr uprawnień oraz data i podpis geodety uprawnionego który opracował mapę | | |

Poświadczam się, że niniejszy dokument został opracowany w wyniku prac geodezyjnych i kartograficznych, których rezultaty zawiera operat techniczny wpisany do ewidencji materiałów planimetrycznych i kartograficznych.

Organ prowadzący państwowy zasób geodezyjny i kartograficzny: **STAROSTA GRAJEWSKI**

Identyfikator ewidencyjny materiału zasobu: **P.2004.116.4.39**

Data wpisania operatu technicznego do ewidencji materiałów zasobu: **17. MAJ 2018**

Imię i nazwisko osoby reprezentującej organ: **Elżbieta Kaszowska**
 NACZELNIK
 Wydziału Geodezji i Kartografii

| PROJEKT ZAGOSPODAROWANIA TERENU | | | |
|---|----------------------------------|---------------------------|----------------------------------|
| NAZWA I ADRES INWESTYCJI: Przechody, gm. Grajewo, dz. geod. nr 101/12 | | | |
| INWESTOR: Gmina Grajewo, ul. Komunalna 6, 19-200 Grajewo | | | |
| Nazwa obiektu: Plac zabaw i siłownia | | RYSUNEK: 5 | SKALA: 1:500 |
| IMIĘ I NAZWISKO PROJEKTANTA: Janusz Strzałkowski | SPECJALNOŚĆ: konstr.-bud. | NR. UPR.: BŁ/43/80 | DATA I PODPIS: 21.05.2018 |