

Szkic orientacyjny  
Skala 1:10000

Podpisuje się, że niniejszy dokument został opracowany w wyniku prac geodezyjnych i kartograficznych, których rezultaty zawiera operat techniczny wpłany do ewidencji materiałów państwowego zasobu geodezyjnego i kartograficznego


Organ państwowy zasobu geodezyjnego i kartograficznego  
**STAROSTA GRAJEWSKI**

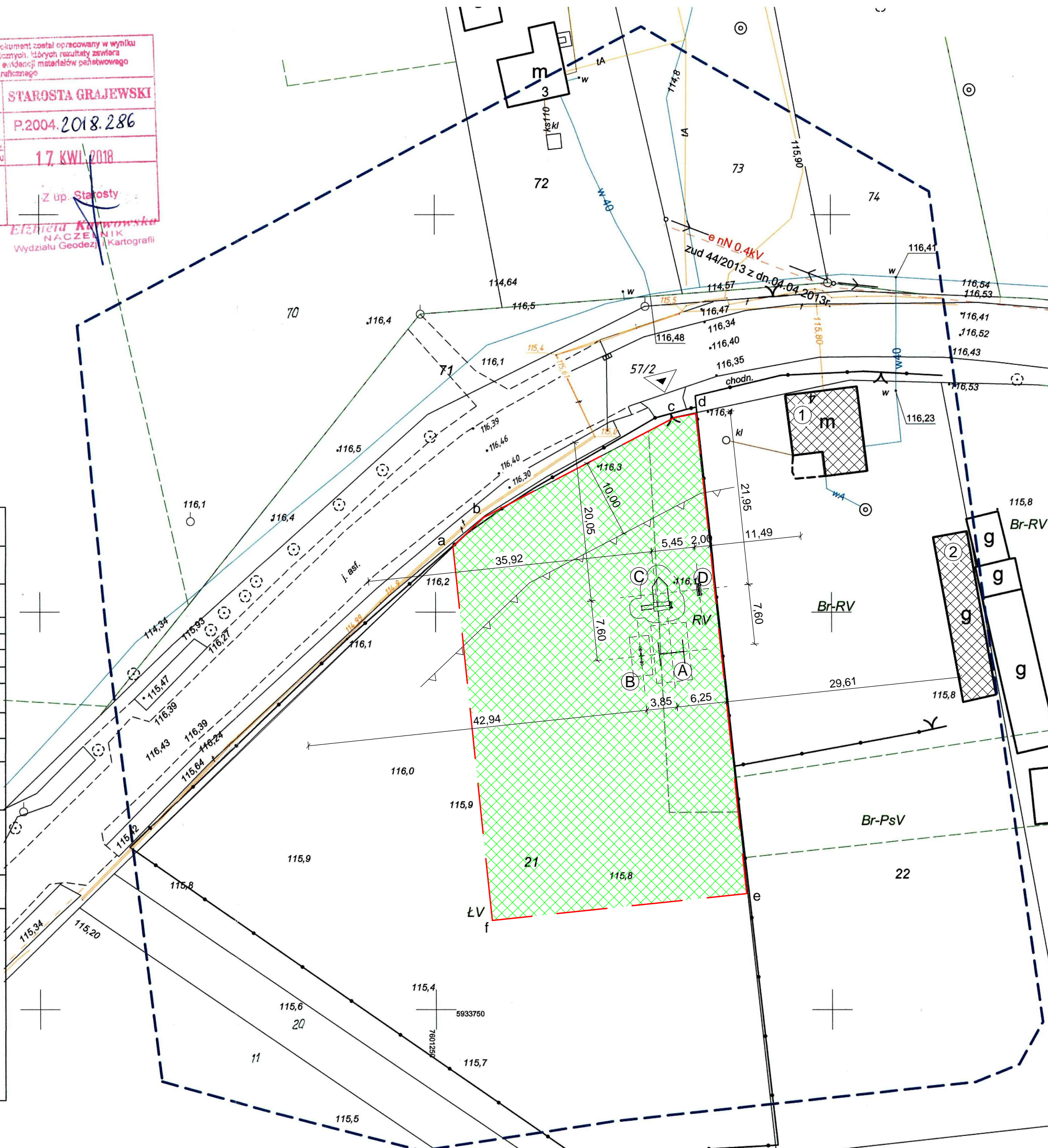
Identyfikator ewidencyjny materiału zasobu  
**P.2004.2018.286**

Data wpisania operatu technicznego do ewidencji materiałów zasobu  
**17. KWI. 2018**

Imię i nazwisko osoby reprezentującej organ  
**Z up. Stakosty**

**Elżbieta Karpowska**  
NACZELNIK  
Wydziału Geodezji i Kartografii

MAPA DO CELÓW PROJEKTOWYCH		
Oznaczenia kancelaryjne zgłoszonej pracy geodezyjnej (KERG)		Nr Rob. Wyk.14/2018 WG.6642.181.2018
MIEJSCOWOŚĆ		Brzozowa Wólka dz 21
Jednostka ewidencyjna	identyfikator	200402_2
	nazwa	Grajewo
Obręb ewidencyjny	identyfikator	200402 2.0005
	nazwa	Brzozowa Wólka
SKALA MAPY		1:500
Nazwa układu współrzędnych	prostokątnych płaskich	2000
	wysokościowych	Kron. 60
Oznaczenie granic obszaru który był przedmiotem aktualizacji		-----
Na wskazanym terenie nie stwierdzono służebności gruntowych.		
Mapa aktualna na dzień: 10.03.2018 r.	arkusz mapy 234.244.051	
<b>USŁUGI GEODEZYJNE</b> <b>inż. Daniel Koda</b> Geodeta uprawniony Nr rej. GUGiK 3279 19-100 Mońki, ul. Kolejowa 49 tel. 602770861, NIP 5451058885		
Geodeta uprawniony Nr rej. GUGiK 3279 		
pieczęć NAZWA / imię i nazwisko Wykonawcy data i podpis osoby reprezentującej WYKONAWCĘ**		
pieczęć Imię i nazwisko nr uprawnień oraz data i podpis geodety uprawnionego który opracował mapę		



# PROJEKT ZAGOSPODAROWANIA TERENU

INWESTOR: Gmina Grajewo, ul. Komunalna 6, 19-200 Grajewo  
 ADRES: Brzozowa Wólka, gm. Grajewo  
 NR. GEOD.: 21





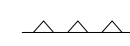

## OPIS OBIEKTÓW BUDOWLANYCH PROJEKTOWANYCH

Lp.	Przeznaczenie	Konstrukcja	Strefa bezpieczeństwa
A	Huśtawka wahadłowa podwójna z siedziskiem płaskim	drewniana	7,30m x 4,50m
B	Huśtawka wagowa ważka	drewniana	5,00m x 2,46m
C	Zestaw zabawowy	drewniana	7,20m x 6,90m
D	Ławka z oparciem	drewniana	-----

## OPIS OBIEKTÓW BUDOWLANYCH ISTNIEJĄCYCH

Lp.	Przeznaczenie	Konstrukcja		Dach	
		Ściany	Stropy	Konstrukcja	Pokrycie
1	Budynek mieszkalny jednorodzinny	murowane	żelbetowe	drewniana	blacha
2	Budynek gospodarczy	murowane	stropodach	drewniana	blacha

### LEGENDA:

-  - istniejąca zabudowa
-  - strefa bezpieczeństwa
-  - istniejąca zieleń niska
- a b c d** - zakres opracowania
-  - istniejący zjazd na działkę
-  - nieprzekraczalna linia zabudowy obiektów
-  - istniejący kabel telekomunikacyjny

Bilans terenu działki nr geod. 21:  
 - powierzchnia istniejącej zieleni niskiej: 1.780,00 m<sup>2</sup>  
 Analizowana powierzchnia terenu: 1.780,00 m<sup>2</sup>

PROJEKT ZAGOSPODAROWANIA TERENU			
NAZWA I ADRES INWESTYCJI: Brzozowa Wólka, gm. Grajewo, dz. geod. nr 21			
INWESTOR: Gmina Grajewo, ul. Komunalna 6, 19-200 Grajewo			
Plac zabaw	4	1:500	
NAZWA OBIEKTU:	RYSunek:	SKALA:	
IMIE I NAZWISKO PROJEKTANTA:	SPECJALNOŚĆ:	NR. UPR.:	DATA I PODPIS:
Janusz Strzałkowski PROJEKTANT	konstr.-bud.	BŁ/43/80	21.05.2018