



DZIENNIK URZĘDOWY

WOJEWÓDZTWA PODLASKIEGO

Białystok, dnia 16 lutego 2010 r.

Nr 23

treść:

Poz.:

UCHWAŁY RAD POWIATU

- 427 – nr XXXIII/219/10 Rady Powiatu w Bielsku Podlaskim z dnia 27 stycznia 2010 r. w sprawie zmiany Statutu Powiatu Bielskiego 1996
- 428 – nr XXXIII/220/10 Rady Powiatu w Bielsku Podlaskim z dnia 27 stycznia 2010 r. w sprawie zmiany uchwały w sprawie nadania Statutu Powiatowego Centrum Pomocy Rodzinie w Bielsku Podlaskim 1996
- 429 – nr XXXIII/221/10 Rady Powiatu w Bielsku Podlaskim z dnia 27 stycznia 2010 r. w sprawie ustanowienia symboli Powiatu Bielskiego: herbu, flagi, pieczęci, sztandaru, łańcucha Starosty Bielskiego i laski Przewodniczącego Rady Powiatu w Bielsku Podlaskim 1997
- 430 – nr XXX/264/10 Rady Powiatu Sokólskiego z dnia 2 lutego 2010 r. w sprawie ustalenia rozkładu godzin pracy aptek ogólnodostępnych na terenie powiatu sokólskiego w roku 2010 2007
- 431 – nr XXIX/196/2010 Rady Powiatu Wysokomazowieckiego z dnia 2 lutego 2010 r. w sprawie zmian w Statucie Powiatowego Centrum Pomocy Rodzinie w Wysokiem Mazowieckiem 2010
- 432 – nr XXXII/164/2010 Rady Powiatu Łomżyńskiego z dnia 4 lutego 2010 r. w sprawie zmiany Statutu Powiatu Łomżyńskiego 2011

UCHWAŁY RAD MIEJSKICH

- 433 – nr LI/642/10 Rady Miejskiej Białegostoku z dnia 21 stycznia 2010 r. w sprawie przyjęcia gminnego programu osłonowego w zakresie zmniejszenia wydatków poniesionych na leki przez mieszkańców Miasta Białegostoku 2012
- 434 – nr LI/645/10 Rady Miejskiej Białegostoku z dnia 21 stycznia 2010 r. zmieniająca uchwałę w sprawie utworzenia jednostki budżetowej pod nazwą Straż Miejska w Białymstoku oraz nadania jej statutu i regulaminu ... 2016
- 435 – nr LI/652/10 Rady Miejskiej Białegostoku z dnia 21 stycznia 2010 r. w sprawie miejscowego planu zagospodarowania przestrzennego części doliny rzeki Białej w Białymstoku (odcinek od ulicy Gen. S. Maczka do Al. Jana Pawła II) 2019
- 436 – nr LI/653/10 Rady Miejskiej Białegostoku z dnia 21 stycznia 2010 r. w sprawie uchwalenia miejscowego planu zagospodarowania przestrzennego części osiedla Skorupy w Białymstoku (rejon ulic Plażowej i Poziomej). 2044

437	– nr LVIII/234/10 Rady Miejskiej w Stawiskach z dnia 22 stycznia 2010 r. w sprawie przyjęcia Programu opieki nad zabytkami Gminy Stawiski na lata 2010-2013	2058
438	– nr XXXIII/261/10 Rady Miejskiej w Czarnej Białostockiej z dnia 26 stycznia 2010 r. w sprawie nadania nazw nowopowstałym ulicom na osiedlu Wschód w Czarnej Białostockiej	2062
439	– nr XXX/241/10 Rady Miejskiej w Dąbrowie Białostockiej z dnia 26 stycznia 2010 r. w sprawie zmiany uchwały dotyczącej regulaminu udzielania pomocy materialnej o charakterze socjalnym dla uczniów zamieszkałych na terenie Gminy Dąbrowa Białostocka	2064
440	– nr XXXV/365/10 Rady Miasta Supraśl z dnia 26 stycznia 2010 r. w sprawie zmiany uchwały w sprawie uchwalenia Statutu Uzdrowiska Supraśl	2065
441	– nr XXXIX/204/10 Rady Miasta Surz z dnia 27 stycznia 2010 r. w sprawie zaliczenia drogi do kategorii dróg gminnych	2065
442	– nr XLII/251/10 Rady Miasta Grajewo z dnia 29 stycznia 2010 r. zmieniająca uchwałę w sprawie utworzenia instytucji kultury Grajewskiej Izby Historycznej w Grajewie oraz nadaniu jej Statutu	2067
443	– nr XLIV/186/10 Rady Miasta Wysokie Mazowieckie z dnia 29 stycznia 2010 r. w sprawie uchwalenia Programu Opieki nad Zabytkami Miasta Wysokie Mazowieckie na lata 2010-2013	2068

UCHWAŁY RAD GMIN

444	– nr XXXII/156/10 Rady Gminy Wizna z dnia 15 stycznia 2010 r. w sprawie określenia szczegółowych zasad i trybu umarzania wierzytelności Gminy oraz jej jednostek organizacyjnych z tytułu należności pieniężnych, mających charakter cywilnoprawny, udzielania innych ulg w spłaceniu tych należności, a także organów do tego uprawnionych.	2071
445	– nr XLII/240/10 Rady Gminy Radziłów z dnia 18 stycznia 2010 r. w sprawie wyłapywania bezdomnych zwierząt na terenie Gminy Radziłów oraz rozstrzygnięcia o dalszym postępowaniu z nimi	2073
446	– nr XXXI/227/10 Rady Gminy Szypliszki z dnia 19 stycznia 2010 r. w sprawie zasad i trybu umarzania, odraczania i rozliczania na raty należności pieniężnych, do których nie stosuje się przepisów ustawy - Ordynacja podatkowa oraz udzielania innych ulg w spłaceniu tych należności	2074
447	– nr 201/XXXVIII/10 Rady Gminy Grajewo z dnia 20 stycznia 2010 r. zmieniająca uchwałę w sprawie wydania aktu o utworzeniu Gminnej Biblioteki Publicznej Gminy Grajewo z siedzibą w Rudzie i nadania jej statutu	2075
448	– nr 202/XXXVIII/10 Rady Gminy Grajewo z dnia 20 stycznia 2010 r. w sprawie zmiany Statutu Gminy Grajewo	2076

- 449 – nr XXXI/210/10 Rady Gminy Korycin z dnia 26 stycznia 2010 r. w sprawie podwyższenia kryterium dochodowego do udzielania pomocy w zakresie dożywiania 2077
- 450 – nr XXXIV /161/10 Rady Gminy Hajnówka z dnia 28 stycznia 2010 r. zmieniająca uchwałę w sprawie nadania statutu Gminnemu Ośrodkowi Kultury w Dubinach 2077
- 451 – nr 175/XXIX/10 Rady Gminy Wysokie Mazowieckie z dnia 29 stycznia 2010 r. zmieniająca uchwałę w sprawie ustalenia liczby punktów sprzedaży napojów alkoholowych, zasad usytuowania na terenie gminy miejsc sprzedaży oraz warunków sprzedaży tych napojów 2078

ZARZĄDZENIE

- 452 – nr 2/10 Starosty Siemiatyckiego z dnia 8 lutego 2010 r. w sprawie ustalenia miesięcznego kosztu utrzymania mieszkańca Powiatowego Domu Pomocy Społecznej w Siemiatyczach 2079

ANEKS

- 453 – nr 1 Zarządu Powiatu Zambrowskiego z dnia 13 stycznia 2010 r. do porozumienia zawartego w dniu 28 listopada 2008 r. w sprawie powierzenia zadań w zakresie prowadzenia powiatowej biblioteki publicznej Bibliotece Gminnej w Szumowie 2079

SPRAWOZDANIA

- 454 – Starosty Bielskiego z działalności Komisji Bezpieczeństwa i Porządku Publicznego za rok 2009 2080
- 455 – Starosty Sokólskiego z dnia 29 stycznia 2010 r. z działalności Komisji Bezpieczeństwa i Porządku za rok 2009 2085
- 456 – Starosty Łomżyńskiego z działalności Powiatowej Komisji Bezpieczeństwa i Porządku w roku 2009 2087
-
-

427

UCHWAŁA NR XXXIII/219/10 RADY POWIATU W BIELSKU PODLASKIM

z dnia 27 stycznia 2010 r.

w sprawie zmiany Statutu Powiatu Bielskiego

Na podstawie art. 12 pkt 1 ustawy z dnia 5 czerwca 1998 r. o samorządzie powiatowym (Dz. U. z 2001 r. Nr 142, poz. 1592, z 2002 r. Nr 23, poz. 220, Nr 62, poz. 558, Nr 113, poz. 984, Nr 153, poz. 1271, Nr 200, poz. 1688, Nr 214, poz. 1806, z 2003 r. Nr 162, poz. 1568, z 2004 r. Nr 102, poz. 1055, Nr 167, poz. 1759, z 2007 r. Nr 173, poz. 1218, z 2008 r. Nr 180, poz. 1111, Nr 223, poz. 1458, z 2009 r. Nr 92, poz. 753) uchwała się, co następuje:

§ 1. W Statucie Powiatu Bielskiego, stanowiącym załącznik do uchwały Nr XXVII/195/09 Rady Powiatu w Bielsku Podlaskim z dnia 25 czerwca 2009 r. w sprawie uchwalenia Statutu Powiatu Bielskiego (Dz. Urz. Woj. Podl. Nr 149, poz. 1629), w § 80 ust. 1 otrzymuje brzmienie:

"§ 80. 1. Powiatowe służby, inspekcje i straż tworzą:

- 1) Komenda Powiatowa Policji w Bielsku Podlaskim;
- 2) Komenda Powiatowa Państwowej Straży Pożarnej w Bielsku Podlaskim;
- 3) Powiatowy Inspektorat Nadzoru Budowlanego w Bielsku Podlaskim;
- 4) Powiatowa Stacja Sanitarno-Epidemiologiczna w Bielsku Podlaskim. "

§ 2. Wykonanie uchwały powierza się Zarządowi Powiatu.

§ 3. Uchwała wchodzi w życie po upływie 14 dni od dnia ogłoszenia w Dzienniku Urzędowym Województwa Podlaskiego.

Przewodniczący Rady
Adam Miron Łęczycki

428

UCHWAŁA NR XXXIII/220/10 RADY POWIATU W BIELSKU PODLASKIM

z dnia 27 stycznia 2010 r.

w sprawie zmiany uchwały w sprawie nadania Statutu Powiatowego Centrum Pomocy Rodzinie w Bielsku Podlaskim

Na podstawie art. 11 ust. 2 ustawy z dnia 27 sierpnia 2009 r. o finansach publicznych (Dz. U. Nr 157, poz. 1240), art. 12 ust. 11, art. 40 ust. 2 pkt 1, art. 42 ust. 1 ustawy z dnia 5 czerwca 1998 r. o samorządzie powiatowym (Dz. U. z 2001 r. Nr 142, poz. 1592, z 2002 r. Nr 23, poz. 220, Nr 62, poz. 558, Nr 113, poz. 984, Nr 153, poz. 1271, Nr 200, poz. 1688 i Nr 214, poz. 1806, z 2003 r. Nr 162, poz. 1568, z 2004 r. Nr 102, poz. 1055 i Nr 167, poz. 1759, z 2007 r. Nr 173, poz. 1218 oraz z 2008 r. Nr 180, poz. 1111 i Nr 223, poz. 1458, z 2009 r. Nr 92, poz. 753) uchwała się, co następuje:

§ 1. W załączniku do uchwały Nr XLIII/239/06 Rady Powiatu w Bielsku Podlaskim z dnia 29 czerwca 2006 r. w sprawie nadania Statutu Powiatowego Centrum Pomocy Rodzinie w Bielsku Podlaskim (Dz. Urz. Woj. Podl. Nr 191, poz. 1812) po § 6 dodaje się § 6a w brzmieniu:

§ 6a. W skład Centrum wchodzi ponadto:

- 1) Ośrodek Interwencji Kryzysowej,
- 2) Powiatowy Zespół do Spraw Orzekania o Niepełnosprawności. "

§ 2. Ośrodek Interwencji Kryzysowej rozpoczyna swoją działalność z dniem 1 marca 2010 r.

§ 3. Wykonanie uchwały powierza się Zarządowi Powiatu w Bielsku Podlaskim.

§ 4. Uchwała wchodzi w życie po upływie 14 dni od dnia ogłoszenia w Dzienniku Urzędowym Województwa Podlaskiego.

Przewodniczący Rady
Adam Miron Łęczycki

429

UCHWAŁA NR XXXIII/221/10 RADY POWIATU W BIELSKU PODLASKIM

z dnia 27 stycznia 2010 r.

w sprawie ustanowienia symboli Powiatu Bielskiego: herbu, flagi, pieczęci, sztandaru, łańcucha Starosty Bielskiego i laski Przewodniczącego Rady Powiatu w Bielsku Podlaskim

Na podstawie art. 12 pkt 10 ustawy z dnia 5 czerwca 1998 r. o samorządzie powiatowym (Dz. U. z 2001 r. Nr 142, poz. 1592, z 2002 r. Nr 23, poz. 220, Nr 62, poz. 558, Nr 113, poz. 984, Nr 153, poz. 1271, Nr 200, poz. 1688, Nr 214, poz. 1806, z 2003 r. Nr 162, poz. 1568, z 2004 r. Nr 102, poz. 1055, Nr 167, poz. 1759, z 2007 r. Nr 173, poz. 1218, z 2008 r. Nr 180, poz. 1111, Nr 223, poz. 1458, z 2009 r. Nr 92, poz. 753) w związku z art. 3 ust. 1 ustawy z dnia 21 grudnia 1978 r. o odznakach i mundurach (Dz. U. Nr 31, poz. 130, z 1998 r. Nr 162, poz. 1126, z 2000 r. Nr 12, poz. 136, Nr 120, poz. 1268, z 2001 r. Nr 123, poz. 1353, z 2009 r. Nr 92, poz. 753), po uzyskaniu pozytywnej opinii Ministra Spraw Wewnętrznych i Administracji, uchwała się, co następuje:

§ 1. 1. Ustanawia się herb Powiatu Bielskiego, który przedstawia tarczę dwudzielną w pas, w której w polu górnym czerwonym Orzeł biały ze złotym dziobem, takimiż łapami i koroną na głowie, w polu dolnym srebrnym tur czerwony z rogami i kopytami złotymi.

2. Barwę złotą i srebrną można zastępować żółtą i białą.

3. Wzór graficzny herbu zawiera załącznik Nr 1 do uchwały.

§ 2. 1. Ustanawia się flagę Powiatu Bielskiego, która przedstawia płat tkaniny w formie prostokąta, składający się z ośmiu pasów czerwono-białych, pośrodku których widnieje herb Powiatu Bielskiego z tarczą. Barwy pasów wywiedzione zostały od barw pól tarczy herbowej. Stosunek szerokości flagi do jej długości – wynosi 5:8.

2. Wzór graficzny flagi zawiera załącznik Nr 2 do uchwały.

§ 3. 1. Ustanawia się pieczęć Powiatu Bielskiego, której średnica wynosi 36 mm, przedstawiającą w polu pieczęci godła herbu Powiatu Bielskiego bez tarczy herbowej przedzielone linią poziomą, oraz napis ułożony w dwóch półłukach oddzielonych znakami krzyżyka: +POWIAT+BIELSKI.

2. Wzór graficzny pieczęci zawiera załącznik Nr 3 do uchwały.

§ 4. 1. Ustanawia się sztandar Powiatu Bielskiego, który przedstawia dwie strony płata materiału w formie kwadratu o wielkości 110 cm, obwiedzione frędzlą złotą o długości 8 cm, przymocowanego do drzewca zwieńczonego głowicą zawierającą symbolikę herbu. Na pierwszej (prawej) stronie zielonej widnieje pośrodku herb Powiatu Bielskiego oraz napis srebrny ułożony w dwóch półłukach POWIAT BIELSKI. Na stronie drugiej (lewej), barwy czerwonej, pośrodku widnieje znak Rzeczypospolitej Polskiej – Orzeł Biały, bez tarczy. W narożnikach płata znajdują się elementy zdobnicze w postaci gałązek dębu o barwie złotej.

2. Wzór graficzny sztandaru zawiera załącznik Nr 4 do uchwały.

§ 5. 1. Ustanawia się łańcuch Starosty Bielskiego, który przedstawia insygnium w kolorze złotym składające się z medalionu głównego, zawierającego w ażurowym ozdobnym kartuszu herb Powiatu Bielskiego, oraz z dalszych ośmiu owalnych medalionów, także umieszczonych w ażurowych kartuszach, pozostających bez wypełnienia. Ozdobne medaliony spajają proste w formie ogniwa łączące. W przyszłości na ośmiu ogniwach przewiduje się umieszczenie herbów gmin wchodzących w skład Powiatu. Na odwrotnej stronie ogniw z herbami gmin przewiduje się grawerowanie nazwisk kolejnych starostów bielskich.

2. Wzór graficzny łańcucha zawiera załącznik Nr 5 do uchwały.

§ 6. 1. Ustanawia się laskę Przewodniczącego Rady Powiatu w Bielsku Podlaskim, która przedstawia insygnium w postaci drewnianej laski z metalowymi srebrnymi (posrebrzanymi) okuciami. Laska winna być wykonana ze szlachetnego drewna, najlepiej o czerwonym zabarwieniu. Na środkowym okuciu laski widnieją dwie plakiety z herbem Powiatu Bielskiego. Okucie górne wieńczy plakietka z historycznym orłem Powiatu Bielskiego (wówczas bez korony), przejętym z jego przedrozbiorowej pieczęci.

2. Wzór graficzny laski zawiera załącznik Nr 6 do uchwały.

§ 7. Zobowiązuje się Zarząd Powiatu w Bielsku Podlaskim do ustalenia zasad używania symboli Powiatu Bielskiego: herbu, flagi, pieczęci, sztandaru, łańcucha Starosty Bielskiego i laski Przewodniczącego Rady Powiatu w Bielsku Podlaskim.

§ 8. Wykonanie uchwały powierza się Zarządowi Powiatu.

§ 9. Uchwała wchodzi w życie po upływie 14 dni od dnia ogłoszenia w Dzienniku Urzędowym Województwa Podlaskiego.

Przewodniczący Rady
Adam Miron Łęczycki


Załącznik Nr 1

do uchwały nr XXXIII/221/10

Rady Powiatu w Bielsku Podlaskim

z dnia 27 stycznia 2010 r.


Wzór graficzny herbu Powiatu Bielskiego:



Załącznik Nr 2


do uchwały nr XXXIII/221/10
Rady Powiatu w Bielsku Podlaskim
z dnia 27 stycznia 2010 r.

Wzór graficzny flagi Powiatu Bielskiego:



Załącznik Nr 3
do uchwały nr XXXIII/221/10
Rady Powiatu w Bielsku Podlaskim
z dnia 27 stycznia 2010 r.

Wzór graficzny pieczęci Powiatu Bielskiego:



Załącznik Nr 4
do uchwały nr XXXIII/221/10
Rady Powiatu w Bielsku Podlaskim
z dnia 27 stycznia 2010 r.

Wzór graficzny sztandaru Powiatu Bielskiego:







głowica sztandaru

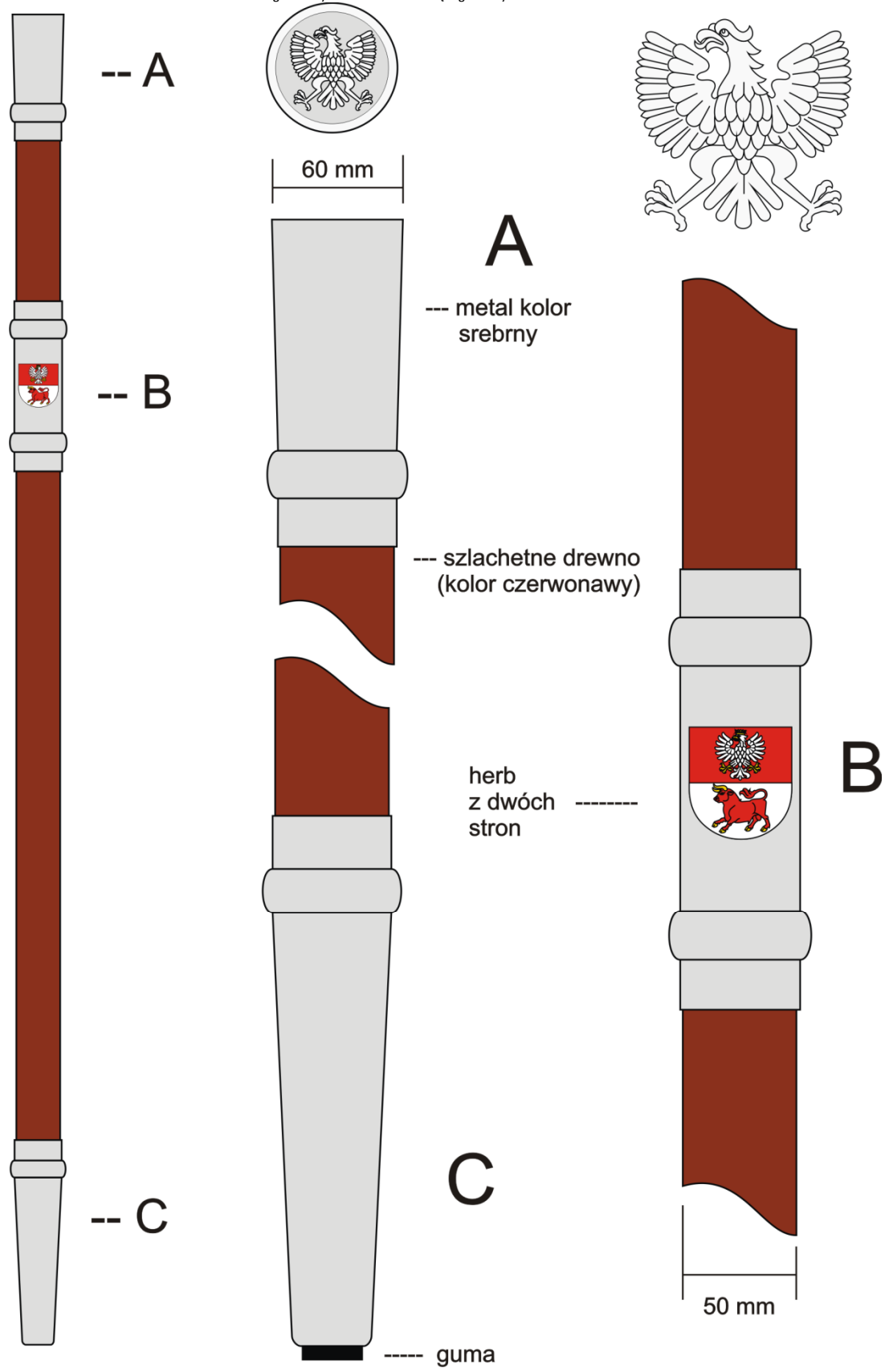
Załącznik Nr 5
do uchwały Nr XXXIII/221/10
Rady Powiatu w Bielsku Podlaskim
z dnia 27 stycznia 2010 r.

Wzór graficzny łańcucha Starosty Bielskiego:



Załącznik nr 6
do uchwały Nr XXXIII/221/10
Rady Powiatu w Bielsku Podlaskim
z dnia 27 stycznia 2010 r.

Wzór graficzny laski Przewodniczącego Rady Powiatu w Bielsku Podlaskim:



430

UCHWAŁA NR XXX/264/10 RADY POWIATU SOKÓLSKIEGO

z dnia 2 lutego 2010 r.

w sprawie ustalenia rozkładu godzin pracy aptek ogólnodostępnych na terenie powiatu sokólskiego w roku 2010

Na podstawie art. 12 pkt 11 ustawy z dnia 5 czerwca 1998 r. o samorządzie powiatowym (Dz. U. z 2001 r. Nr 142, poz. 1592, z 2002 r. Nr 23, poz. 220, Nr 62, poz. 558, Nr 113, poz. 984, Nr 153, poz. 1271, Nr 200, poz. 1688 i Nr 214, poz. 1806, z 2003 r. Nr 162, poz. 1568, z 2004 r. Nr 102, poz. 1055, z 2007 r. Nr 173, poz. 1218, z 2008 r. Nr 180, poz. 1111 i Nr 223, poz. 1458 oraz z 2009 r. Nr 92, poz. 753 i Nr 157, poz. 1241) w związku z art. 94 ust. 2 ustawy z dnia 6 września 2001 r. Prawo farmaceutyczne (Dz. U. z 2008 r. Nr 45, poz. 271, Nr 227, poz. 1505 i Nr 234, poz. 1570 oraz z 2009 r. Nr 18, poz. 97, Nr 31, poz. 206, Nr 92, poz. 753, Nr 95, poz. 788 i Nr 98, poz. 817) uchwała się, co następuje:

§ 1. Ustala się, po zasięgnięciu opinii burmistrzów i wójtów gmin z terenu powiatu sokólskiego i samorządu aptekarskiego, rozkład godzin pracy aptek ogólnodostępnych na terenie powiatu sokólskiego w okresie od dnia 1 marca 2010 r. do dnia 31 grudnia 2010 r., stanowiący załącznik nr 1 do uchwały.

§ 2. 1. W celu zapewnienia dostępności świadczeń aptek w porze nocnej, w niedzielę, święta i inne dni wolne od pracy apteki pełnią dyżury w systemie dobowym.

2. Ustala się czas trwania dyżuru:

- 1) od godz. 20.00 do godz. 7.00 w kolejnym dniu – w dni od poniedziałku do czwartku;
- 2) od godz. 20.00 w piątek do godz. 8.00 w sobotę;
- 3) od godz. 16 w sobotę do godz. 9.00 w niedzielę;
- 4) od godz. 13 w niedzielę, w święta i inne dni wolne od pracy do godz. 7.00 w kolejnym dniu, z zastrzeżeniem ust. 3.

3. W przypadku gdy kolejnym dniem, o którym mowa w ust. 2 pkt 4 jest sobota – dyżur trwa do godz. 8.00 w sobotę. W przypadku gdy kolejnym dniem jest niedziela, święto lub inny dzień wolny od pracy – dyżur trwa do godz. 9.00 tego dnia.

4. Grafiki dyżurów pełnionych przez apteki ogólnodostępne stanowi załącznik nr 2 do uchwały.

§ 3. 1. Apteki umieszczają w swojej siedzibie, w miejscu widocznym informację o godzinach swojej pracy.

2. Apteki nie pełniące dyżuru umieszczają w swojej siedzibie, w miejscu widocznym informację o tym, która apteka pełni dyżur.

3. Apteka zobowiązana do pełnienia dyżuru w szczególnie uzasadnionym przypadku niemożności jego pełnienia w wyznaczonym terminie zapewnia zastępstwo we własnym zakresie, niezwłocznie informując pisemnie o tym fakcie Zarząd Powiatu Sokólskiego.

§ 4. Uchwała wchodzi w życie po upływie 14 dni od dnia ogłoszenia w Dzienniku Urzędowym Województwa Podlaskiego.

Przewodniczący Rady
Kazimierz Łabieniec

Załącznik Nr 1

do uchwały nr XXX/264/10
Rady Powiatu Sokólskiego
z dnia 2 lutego 2010 r.

ROZKŁAD GODZIN PRACY APTEK OGÓLNODOSTĘPNYCH NA TERENIE POWIATU SOKÓLSKIEGO

L. p.	Nazwa apteki	Adres apteki	Godziny pracy w dni powszednie	Godziny pracy w soboty	Godziny pracy w niedziele, święta i inne dni wolne od pracy
SOKÓŁKA					
1.	Apteka „Cefarm”	ul. 1-go Maja 17, tel. 85 711 23 86	7.00 – 20.00	8.00 – 16.00	9.00 – 13.00
2.	Apteka prywatna	ul. Grodzieńska 6A, tel. 85 711 52 34	8.00 – 19.00	8.00 – 15.00	Nieczynna
3.	Apteka „Melissa”	ul. Piłsudskiego 9A, tel. 85 711 89 70	8.00 – 19.00	9.00 – 13.00	Nieczynna
4.	Apteka „Podlaska”	Pl. Kościuszki 17, tel. 85 711 19 55	8.00 – 19.00	8.00 – 15.00	Nieczynna
5.	Apteka prywatna	Os. Centrum 20A, tel. 85 711 53 00	8.00 – 19.00	8.00 – 15.00	Nieczynna
6.	Apteka „Arnika”	Os. Zielone 1, tel. 85 711 95 80	8.00 – 17.00	8.00 – 13.00	Nieczynna
7.	Apteka „INA”	ul. Sikorskiego 40, tel. 85 722 05 06	7.30 – 15.30	9.00 – 14.00	Nieczynna
8.	Apteka prywatna	ul. Sikorskiego 3, tel. 85 711 24 10	8.00 – 20.00	8.00 – 15.00	Nieczynna
9.	Apteka prywatna	ul. Grodzieńska 18, tel. 85 711 55 17	8.00 – 17.00	8.00 – 13.00	Nieczynna
DĄBROWA BIAŁOSTOCKA					
11.	Apteka „Cefarm”	Plac Kościuszki 6, tel. 85 712 10 18	7.30 – 20.00	8.00 – 16.00	9.00 – 13.00
12.	Apteka prywatna	Plac Kościuszki 3, tel. 85 712 18 00	8.00 – 19.30	8.00 – 14.00	Nieczynna
JANÓW					
13.	Apteka prywatna	ul. Rynkowa 5, tel. 85 721 60 04	8.00 – 18.00	8.00 – 15.00	Nieczynna
KORYCIN					
14.	Apteka „VITA”	Rynek 12, tel. 85 721 90 26	8.00 – 16.00	8.00 – 13.00	Nieczynna
SUCHOWOLA					
15.	Apteka prywatna	ul. Goniądzka 19, tel. 85 712 41 95	8.00 – 15.00	8.00 – 14.00	Nieczynna
16.	Apteka prywatna	Plac Kościuszki 24, tel. 85 712 40 09	8.00 – 16.00	8.00 – 13.00	Nieczynna

Załącznik Nr 2

do uchwały Nr XXX/264/10
Rady Powiatu Sokólskiego
z dnia 2 lutego 2010 r.

**DYŻURY APTEK OGÓLNODOSTĘPNYCH NA TERENIE POWIATU SOKÓLSKIEGO W OKRESIE OD DNIA
MARCA 2010 R. DO DNIA 31 GRUDNIA 2010 R.**

Dyżury aptek ogólnodostępnych na terenie powiatu sokólskiego w okresie od dnia 1 marca 2010 r. do dnia 31 grudnia 2010 r.										
Nazwa apteki	marzec	kwiecień	maj	czerwiec	lipiec	sierpień	wrzesień	październik	listopad	grudzień
Apteka „Podlaska”, Pl. Kościuszki 17, tel. 085 711 19 55	09, 18, 27	05, 14, 23	02, 11, 20, 29	07, 16, 25	04, 13, 22, 31	09, 18, 27	05, 14, 23	02, 11, 20, 29	07, 16, 25	04, 13, 22, 31
Apteka „Cefarm”, ul. 1 Maja 17, tel. 085 711 23 86	01, 10, 19, 28	06, 15, 24	03, 12, 21, 30	08, 17, 26	05, 14, 23	01, 10, 19, 28	06, 15, 24	03, 12, 21, 30	08, 17, 26	05, 14, 23
Apteka prywatna, ul. Grodzieńska 6A, tel. 085 711 52 34	02, 11, 20, 29	07, 16, 25	04, 13, 22, 31	09, 18, 27	06, 15, 24	02, 11, 20, 29	07, 16, 25	04, 13, 22, 31	09, 18, 27	06, 15, 24
Apteka „Melissa”, ul. Piłsudskiego 9A, tel. 085 711 89 70	03, 12, 21, 30	08, 17, 26	05, 14, 23	01, 10, 19, 28	07, 16, 25	03, 12, 21, 30	08, 17, 26	05, 14, 23	01, 10, 19, 28	07, 16, 25
Apteka prywatna, Os. Centrum 20A, tel. 085 711 53 00	04, 13, 22, 31	09, 18, 27	06, 15, 24	02, 11, 20, 29	08, 17, 26	04, 13, 22, 31	09, 18, 27	06, 15, 24	02, 11, 20, 29	08, 17, 26
Apteka „Arnika”, Os. Zielone 1, tel. 085 711 95 80	05, 14, 23	01, 10, 19, 28	07, 16, 25	03, 12, 21, 30	09, 18, 27	05, 14, 23	01, 10, 19, 28	07, 16, 25	03, 12, 21, 30	09, 18, 27
Apteka „INA”, ul. Sikorskiego 40, tel. 085 722 05 06	06, 15, 24	02, 11, 20, 29	08, 17, 26	04, 13, 22	01, 10, 19, 28	06, 15, 24	02, 11, 20, 29	08, 17, 26	04, 13, 22	01, 10, 19, 28
Apteka prywatna, ul. Sikorskiego 3, tel. 085 711 24 10	07, 16, 25	03, 12, 21, 30	09, 18, 27	05, 14, 23	02, 11, 20, 29	07, 16, 25	03, 12, 21, 30	09, 18, 27	05, 14, 23	02, 11, 20, 29
Apteka prywatna, ul. Grodzieńska 18, tel. 085 711 55 17	08, 17, 26	04, 13, 22,	01, 10, 19, 28	06, 15, 24	03, 12, 21, 30	08, 17, 26	04, 13, 22	01, 10, 19, 28	06, 15, 24	03, 12, 21, 30

431

UCHWAŁA NR XXIX/196/2010 RADY POWIATU WYSOKOMAZOWIECKIEGO

z dnia 2 lutego 2010 r.

w sprawie zmian w Statucie Powiatowego Centrum Pomocy Rodzinie w Wysokiem Mazowieckiem

Na podstawie art. 12 ust. 1 ustawy z dnia 5 czerwca 1998 r. o samorządzie powiatowym (Dz. U. z 2001 r. Nr 142, poz. 1592, z 2002 r. Nr 23, poz. 220, Nr 62, poz. 558, Nr 113, poz. 984, Nr 153, poz. 1271, Nr 200, poz. 1688, Nr 214, poz. 1806, z 2003 r. Nr 162, poz. 1568, z 2004 r. Nr 102, poz. 1055, Nr 167, poz. 1759, z 2007 r. Nr 173, poz. 1218, z 2008 r. Nr 180, poz. 1111, Nr 223, poz. 1458, z 2009 r. Nr 92, poz. 753), art. 11 ust. 2 ustawy z dnia 30 czerwca 2005 r. o finansach publicznych (Dz. U. z 2009 r. Nr 157, poz. 1240), art. 19 pkt 19 ustawy z dnia 12 marca 2004 r. o pomocy społecznej (Dz. U. z 2009 r. Nr 175, poz. 1362, Nr 202, poz. 1551) i art. 35a ust. 1 ustawy z dnia 27 sierpnia 1997 r. o rehabilitacji zawodowej i społecznej oraz zatrudnianiu osób niepełnosprawnych (Dz. U. z 2008 r. Nr 14, poz. 92, Nr 223, poz. 1463, Nr 227, poz. 1505, Nr 237, poz. 1652, z 2009 r. Nr 6, poz. 33, Nr 97, poz. 802, Nr 98, poz. 817) uchwala się, co następuje:

§ 1. W załączniku do uchwały Nr XXVI/229/06 Rady Powiatu Wysokomazowieckiego z dnia 30 czerwca 2006 r. w sprawie nadania Statutu Powiatowemu Centrum Pomocy Rodzinie w Wysokiem Mazowieckiem (Dz. Urz. Woj. Podl. Nr 199 poz. 1936 z 2008 r. Nr 184, poz. 1826), wprowadza się następujące zmiany:

1. W § 3 ust. 1:

1) pkt 6 otrzymuje brzmienie:

6) pomoc cudzoziemcom, którzy uzyskali w Rzeczypospolitej Polskiej status uchodźcy lub ochronę uzupełniającą mającym trudności w integracji ze środowiskiem”,

2) skreśla się pkt 7.

2. W § 4 skreśla się ust. 5.

§ 2. Wykonanie uchwały powierza się zarządowi powiatu.

§ 3. Uchwała wchodzi w życie po upływie 14 dni od jej ogłoszenia w Dzienniku Urzędowym Województwa Podlaskiego.

Przewodniczący Rady
Dorota Łapiak

432

UCHWAŁA NR XXXII/164/2010 RADY POWIATU ŁOMŻYŃSKIEGO

z dnia 4 lutego 2010 r.

w sprawie zmiany Statutu Powiatu Łomżyńskiego

Na podstawie art. 12 pkt 1 ustawy z dnia 5 czerwca 1998 r. o samorządzie powiatowym (Dz. U. z 2001 r. Nr 142, poz. 1592; zm. z 2002 r. Nr 23, poz. 220, Nr 62, poz. 558, Nr 113, poz. 984, Nr 153, poz. 1271, Nr 200, poz. 1688, Nr 214, poz. 1806; z 2003 r. Nr 162, poz. 1568; z 2004 r. Nr 102, poz. 1055, Nr 167, poz. 1759, z 2007 r. Nr 173, poz. 1218, z 2008 r. Nr 180, poz. 1111, Nr 223, poz. 1458, z 2009 r. Nr 92, poz. 753 i Nr 157, poz. 1241) uchwała się, co następuje:

§ 1. W Statucie Powiatu Łomżyńskiego stanowiącym załącznik do uchwały Nr IV/19/98 Rady Powiatu Łomżyńskiego z dnia 29 grudnia 1998 r. w sprawie uchwalenia Statutu Powiatu Łomżyńskiego (Dz. Urz. Woj. Łomż. Nr 26, poz. 238, zm. Dz. Urz. Woj. Podl. z 2000 r. Nr 13, poz. 116 i Nr 29, poz. 443; z 2001 r. Nr 40, poz. 702; z 2003 r. Nr 6, poz. 197 i z 2006 r. Nr 56, poz. 624, Nr 193, poz. 1854) wprowadza się następujące zmiany:

1) w § 52 ust.4-6 otrzymują brzmienie:

4. Pracodawcą starosty jest starostwo powiatowe, w imieniu którego czynności z zakresu prawa pracy wobec starosty związane z nawiązaniem i rozwiązaniem stosunku pracy, wykonuje przewodniczący rady powiatu a pozostałe czynności sekretarz powiatu, z zastrzeżeniem postanowień ust.7.

5. Pracodawcą wicestarosty, skarbnika i sekretarza jest starostwo powiatowe, w imieniu którego czynności związane ze stosunkiem pracy wyżej wymienionych osób dokonuje starosta z uwzględnieniem prawa do wyboru i odwołania wicestarosty oraz powołania i odwołania skarbnika przez radę powiatu.

6. Osobom wymienionym w ust.4 i 5 w imieniu pracodawcy odpowiednio przewodniczący rady lub starosta doręczają uchwały o wyborze albo powołaniu na stanowisko bądź umowę o pracę zatrudniającą na stanowisku, po złożeniu przez nie ślubowania.

2) w § 70 ust.2 - 3 otrzymują brzmienie:

2. W przypadku nie uchwalenia budżetu w terminie wymienionym w ust. 1, do czasu uchwalenia budżetu przez radę powiatu, nie później jednak niż do dnia 31 stycznia roku budżetowego, podstawą gospodarki budżetowej jest projekt przedłożony radzie powiatu.

3. W przypadku nie uchwalenia budżetu w terminie, o którym mowa w ust. 2, regionalna izba obrachunkowa ustala budżet powiatu najpóźniej do końca lutego roku budżetowego w zakresie zadań własnych oraz zadań zleconych. Do dnia ustalenia budżetu przez regionalną izbę obrachunkową podstawą gospodarki budżetowej jest projekt budżetu, o którym mowa w ust.2.

§ 2. Uchwała wchodzi w życie po upływie 14 dni od dnia opublikowania w Dzienniku Urzędowym Województwa Podlaskiego.

Przewodniczący Rady
Stefan Popiołek

433

UCHWAŁA NR LI/642/10 RADY MIEJSKIEJ BIAŁEGOSTOKU

z dnia 21 stycznia 2010 r.

w sprawie przyjęcia gminnego programu osłonowego w zakresie zmniejszenia wydatków poniesionych na leki przez mieszkańców Miasta Białegostoku

Na podstawie art. 18 ust. 2 pkt 15 ustawy z dnia 8 marca 1990 r. o samorządzie gminnym (Dz. U. z 2001 r. Nr 142, poz. 1591; Dz. U. z 2002 Nr 23, poz. 220, Nr 62, poz. 558, Nr 113, poz. 984, Nr 153, poz. 1271, Nr 214, poz. 1806; Dz. U. z 2003 r. Nr 80, poz. 717, Nr 162, poz. 1568; Dz. U. z 2004 r. Nr 102, poz. 1055, Nr 116, poz. 1203; Dz. U. z 2005 r. Nr 172, poz. 1441; Dz. U. z 2006 r. Nr 17, poz. 128, Nr 175, poz. 1457, Nr 181, poz. 1337; Dz. U. z 2007 r. Nr 48, poz. 327, Nr 138, poz. 974, Nr 173, poz. 1218; Dz. U. z 2008 r. Nr 180, poz. 1111, Nr 223, poz. 1458; Dz. U. z 2009 r. Nr 52, poz. 420 i Nr 157, poz. 1241) w związku z art. 17 ust. 2 pkt 4 ustawy z dnia 12 marca 2004 r. o pomocy społecznej (Dz. U. z 2009 r. Nr 175, poz. 1362, Nr 157, poz. 1241 i Nr 202, poz. 1551) uchwała się, co następuje:

§ 1. Przyjmuje się gminny program osłonowy w zakresie zmniejszenia wydatków poniesionych na leki przez mieszkańców miasta Białegostoku, stanowiący załącznik do niniejszej uchwały.

§ 2. Wykonanie uchwały powierza się Prezydentowi Miasta Białegostoku.

§ 3. Uchwała wchodzi w życie po upływie 14 dni od dnia ogłoszenia w Dzienniku Urzędowym Województwa Podlaskiego, z mocą obowiązującą od dnia 1 stycznia 2010 r.

Przewodniczący Rady
Włodzimierz Leszek Kusak

Załącznik Nr 1

do uchwały Nr LI/642/10
Rady Miejskiej Białegostoku
z dnia 21 stycznia 2010 r.

**PROGRAM OSŁONOWY W ZAKRESIE ZMNIEJSZENIA WYDATKÓW PONIESIONYCH NA LEKI PRZEZ
MIESZKAŃCÓW MIASTA BIAŁEGOSTOKU**

Rozdział I

CEL PROGRAMU

Celem programu jest pomoc finansowa adresowana do mieszkańców Miasta Białegostoku - osób w wieku emerytalnym oraz osób przewlekle chorych w wieku produkcyjnym i niepełnosprawnych, znajdujących się w trudnej sytuacji bytowej i ponoszących wydatki na zakup leków zleconych przez lekarza – zwanych dalej osobami uprawnionymi.

Rozdział II

SPOSÓB REALIZACJI

1. Pomoc finansowa w zakresie zmniejszenia wydatków poniesionych na leki jest udzielana ze środków własnych budżetu gminy w ramach zadań własnych gminy na podstawie art. 17 ust. 2 pkt 4 ustawy z dnia 12 marca 2004r. o pomocy społecznej (Dz. U. z 2009r. Nr 175, poz. 1362 z późn. zm.) zwanej dalej ustawą.

2. Przyznanie lub odmowa przyznania pomocy finansowej w zakresie zmniejszenia poniesionych wydatków na leki następuje w drodze decyzji wydanej przez Dyrektora Miejskiego Ośrodka Pomocy Rodzinie w Białymstoku, bądź inną osobą upoważnioną na podstawie art. 110 ust. 8 ustawy. Wydana decyzja nie ma charakteru decyzji administracyjnej.

3. Do wydatków poniesionych przez osoby uprawnione na zakup leków zalicza się wydatki na leki zlecone przez lekarza na podstawie recepty.

4. Pomoc finansowa w zakresie zmniejszenia poniesionych wydatków na leki przysługuje, jeżeli :

a) miesięczne wydatki osoby uprawnionej na zakup zleconych przez lekarza leków w miesiącu poprzedzającym złożenie wniosku i/lub w miesiącu złożenia wniosku przekroczyły kwotę 20 zł,

b) dochód osoby samotnie gospodarującej lub dochód na osobę w rodzinie nie przekracza 150 % kryterium dochodowego osoby samotnie gospodarującej lub kryterium dochodowego na osobę w rodzinie, określonych odpowiednio zgodnie z art. 8 ust. 1 pkt 1 i 2 ustawy.

5. Pomoc finansowa w zakresie zmniejszenia wydatków poniesionych na zakup leków zleconych przez lekarza (pierwszego kontaktu lub specjalistę) jest przyznawana w wysokości wydatków poniesionych na ten cel przez osobę uprawnioną lub uprawnionego członka rodziny z miesiąca poprzedzającego złożenie wniosku i/lub z miesiąca złożenia wniosku, jednak łącznie nie może być wyższa od kwoty:

a) 30 % kryterium dochodowego na osobę w rodzinie - w przypadku 1 osoby uprawnionej,

b) 45 % kryterium dochodowego na osobę w rodzinie - w przypadku 2 osób uprawnionych,

c) 60 % kryterium dochodowego na osobę w rodzinie – w przypadku 3 i większej liczby osób uprawnionych.

6. Pomoc finansowa w zakresie zmniejszenia wydatków poniesionych na leki jest przyznawana na pisemny wniosek osoby uprawnionej, jej przedstawiciela ustawowego, opiekuna prawnego złożony w Miejskim Ośrodku Pomocy Rodzinie w Białymstoku na druku według wzoru stanowiącego załącznik do programu, przy czym do wniosku należy dołączyć :

a) dokumenty potwierdzające wysokość dochodu osoby uprawnionej, a w przypadku osoby w rodzinie – potwierdzające wysokość dochodów rodziny (sposób ustalania i dokumentowania dochodu – zgodnie z przepisami ustawy o pomocy społecznej),

b) w przypadku osób przewlekle chorych w wieku produkcyjnym – zaświadczenie lekarskie lekarza pierwszego kontaktu lub lekarza specjalisty potwierdzające przewlekłą chorobę (zaświadczenie będzie uwzględnione przez okres 6 miesięcy od daty jego wydania),

c) w przypadku osób niepełnosprawnych – ważne orzeczenie o zakwalifikowaniu do jednego z trzech stopni niepełnosprawności lub orzeczenie o całkowitej lub częściowej niezdolności do pracy, lub orzeczenie o niepełnosprawności, (orzeczenie dołączone do pierwszego wniosku o udzielenie pomocy na leki będzie uwzględnione również przy następnych wnioskach do upływu okresu jego ważności),

d) oryginał faktury wystawionej przez aptekę, obejmującej jedynie leki wydane na podstawie recepty, zawierającej : dane osoby, na rzecz której nastąpiła realizacja recepty, nazwę wydanego leku, jego cenę i ogólną kwotę do zapłaty,

e) kserokopię recepty wystawionej na nazwisko osoby uprawnionej obejmującej leki wymienione w fakturze.

7. Wniosek złożony bez wymaganych załączników pozostawia się bez rozpatrzenia.

8. W przypadku, gdy wniosek obejmuje więcej niż jedną osobę uprawnioną w rodzinie prowadzącej wspólne gospodarstwo domowe, wnioskodawca składa jeden wniosek w imieniu wszystkich osób uprawnionych. Wniosek składa się nie częściej niż raz w miesiącu.

9. W uzasadnionych przypadkach decyzja o przyznaniu pomocy finansowej może być poprzedzona przeprowadzeniem wywiadu środowiskowego.

10. Pomoc nie przysługuje, jeśli osobie uprawnionej w miesiącu złożenia wniosku lub miesiącu poprzedzającym złożenie wniosku , przyznano zasiłek celowy lub specjalny zasiłek celowy na leki albo jeśli osobie tej przyznano pomoc w formie posiłków, usług opiekuńczych i zostało zastosowane całkowite lub częściowe zwolnienie z odpłatności za te świadczenia z tytułu ponoszenia wydatków na leki i leczenie.

11. Pomoc powyższa nie przysługuje mieszkańcom domów pomocy społecznej, osobom przebywającym w szpitalu, areszcie śledczym, zakładzie karnym i innych instytucjach zapewniających całodobową opiekę i leczenie.

12. W sprawach dotyczących przyznawania pomocy finansowej, nie uregulowanych w programie, stosuje się przepisy ustawy o pomocy społecznej oraz kodeksu postępowania administracyjnego.

13. Program osłonowy realizowany będzie w okresie od 01.01.2010 r. do 31.12.2010 r.

Rozdział III

REALIZATOR PROGRAMU

Realizatorem programu jest Miejski Ośrodek Pomocy Rodzinie w Białymstoku.

Rozdział IV

EWALUACJA I OCENA

Sprawozdanie z realizacji projektu zostanie sporządzone dwukrotnie, tj. po upływie 6 oraz 12 miesięcy jego realizacji, w terminie do 25 dnia miesiąca następującego po upływie okresu sprawozdawczego. Koordynatorem programu jest Dyrektor Miejskiego Ośrodka Pomocy Rodzinie w Białymstoku.

Załącznik do Programu osłonowego
w zakresie zmniejszenia wydatków
poniesionych na leki przez mieszkańców
miasta Białegostoku

WNIOSEK O PRYZNANIE POMOCY FINANSOWEJ W ZAKRESIE ZMNIEJSZENIA WYDATKÓW NA LEKI

Wnioskodawca

.....
(imię i nazwisko, data urodzenia)

Pesel.....

Adres zamieszkania :

.....Białystok, ul.....

Liczba ha przeliczeniowych

Dane dotyczące członków rodziny i innych osób wspólnie gospodarujących i prowadzących gospodarstwo domowe :

Lp.	Imię i nazwisko	Stopień pokrewieństwa wnioskodawca	Rok urodzenia	Okoliczność uprawniająca do pomocy	Dochód uzyskany w miesiącu

Łączny dochód osoby/rodziny.....

Dochód osoby/na osobę w rodzinie.....

Wysokość poniesionych wydatków na leki w miesiącu/ach

.....2010 r. - zł

Przyznaną pomoc finansową proszę przekazać przelewem na konto, numer konta:

...../odbiór gotówki w kasie MOPR*

Oświadczam, że jestem świadomy(a) odpowiedzialności karnej za udzielenie nieprawdziwych informacji (podstawa prawna : art. 233 § 1 Kodeksu karnego).

Oświadczam jednocześnie, że nie posiadam żadnych innych dochodów.

Załączniki do wniosku:

- oryginał faktury wystawionej przez aptekę szt.,
- kserokopia recept/y na nazwisko wnioskodawcy lub uprawnionego członka rodziny prowadzącego z nim wspólne gospodarstwo domowe szt.,
- dokument/y potwierdzający/e dochody szt.
- dokumenty potwierdzające uprawnienie do pomocy szt.

Wniosek złożony bez wymaganych załączników pozostawia się bez rozpatrzenia

Białystok, dnia 2010 r.

.....
(podpis wnioskodawcy)

Dalszą część wniosku wypełnia Miejski Ośrodek Pomocy Rodzinie w Białymstoku

1. Struktura rodziny /właściwe zaznaczyć/:

- osoba samotnie gospodarująca
- rodzina osobowa
- liczba osób uprawnionych.....

2. Łączny dochód osoby lub rodziny, określony zgodnie z art. 8 ustawy o pomocy społecznej

..... zł

dochód na osobę w rodzinie zł

3. *Kryteria dochodowe (właściwe zaznaczyć)zł

4. **Poniesione wydatki na leki łącznie zł naosób uprawnionych w okresie od do

5. Kwota pomocy finansowej na leki..... zł (odpowiadająca wysokości poniesionych udokumentowanych wydatków na zakup leków, nie więcej niż zł, tj. 30 %, 45 %, 60 % *** kwoty kryterium dochodowego na osobę w rodzinie wynikającej z art. 8 ust. 1 pkt 2 ustawy o pomocy społecznej).

Projekt decyzji o przyznaniu lub odmowie przyznania świadczenia:

.....

Białystok, dnia

.....
(pieczęć i podpis kierownika/z-cy kierownika Zespołu Pracowników Socjalnych)

*150 % kryterium dochodowego określonego odpowiednio w art. 8 ust.1 pkt 1 i 2 ustawy z dnia 12 marca 2004 r. o pomocy społecznej (Dz. U. z 2009r. Nr 175, poz. 1362 z późn. zm.):

- dla osoby samotnie gospodarującej 715,50 zł
- na osobę w rodzinie 526,50 zł

** wydatki powyżej 20 z

†*** niepotrzebne skreślić

434

UCHWAŁA NR LI/645/10 RADY MIEJSKIEJ BIAŁEGOSTOKU

z dnia 21 stycznia 2010 r.

zmieniająca uchwałę w sprawie utworzenia jednostki budżetowej pod nazwą Straż Miejska w Białymstoku oraz nadania jej statutu i regulaminu

Na podstawie art.18 ust. 2 pkt 9 lit. h oraz art.18 ust. 2 pkt 15 ustawy z dnia 8 marca 1990 r. o samorządzie gminnym (Dz. U. z 2001 r. Nr 142, poz. 1591, z 2002 r. Nr 23, poz. 220, Nr 62, poz. 558, Nr 113, poz. 984, Nr 153, poz. 1271 i Nr 214, poz. 1806, z 2003 r. Nr 80, poz. 717 i Nr 162, poz. 1568, z 2004 r. Nr 102, poz.1055 i Nr 1203, z 2005 r. Nr 172, poz. 1441 i Nr 175, poz.1457, z 2006 r. Nr 17, poz. 128 i Nr 181, poz. 1337, z 2007 r. Nr 48, poz. 327, Nr 138, poz. 974 i Nr 173 poz. 1218, z 2008 r. Nr 180, poz.1111 i Nr 223, poz.1458 oraz z 2009 r. Nr 52, poz.420 i Nr 157, poz.1241) w związku z art. 12 ust. 1 pkt 2 i ust. 2 ustawy z dnia 27 sierpnia 2009 r. o finansach publicznych (Dz. U. Nr 157, poz. 1240) oraz art. 8 ust. 2 ustawy z dnia 29 sierpnia 1997 r. o strażach gminnych (Dz. U. Nr 123, poz. 779, z 2002 r. Nr 113, poz. 984, z 2003 r. Nr 130, poz. 1190, z 2008 r. Nr 223, poz.1458 oraz z 2009 r. Nr 97, poz.803) Rada Miejska Białegostoku uchwała, co następuje:

§ 1. W uchwale Nr XVII/165/07 Rady Miejskiej Białegostoku z dnia 24 września 2007 r. w sprawie utworzenia jednostki budżetowej pod nazwą Straż Miejska w Białymstoku oraz nadania jej statutu i regulaminu (Dz. Urz. Woj. Podl. z 2007 r. Nr 230, poz. 2362 oraz z 2008 r. Nr 164, poz. 1606) wprowadza się następujące zmiany:

1. w statucie Straży Miejskiej w Białymstoku, stanowiącym Załącznik Nr 1 do w/w uchwały § 13 otrzymuje brzmienie:

"§ 13. Nadzór nad działalnością Straży Miejskiej sprawuje Prezydent Miasta Białegostoku, a w zakresie fachowym, o którym mowa w art. 9 ust.2 ustawy o strażach gminnych, Wojewoda Podlaski przy pomocy Komendanta Wojewódzkiego Policji w Białymstoku ."

2. w regulaminie Straży Miejskiej w Białymstoku, stanowiącym Załącznik Nr 2 do w/w uchwały:

a) w § 2 pkt 3 otrzymuje brzmienie:

"3) ustawy z dnia 21 listopada 2008 r. o pracownikach samorządowych (Dz. U. Nr 223, poz. 1458 z późn. zm.) i aktów wykonawczych do ustawy;"

b) w § 4 ust.1 otrzymuje brzmienie:

"1. Strażą Miejską kieruje Komendant, zatrudniany na podstawie umowy o pracę przez Prezydenta Miasta Białegostoku, zwanego dalej Prezydentem Miasta, po zasięgnięciu opinii Komendanta Wojewódzkiego Policji w Białymstoku."

c) § 6 otrzymuje brzmienie:

"§ 6 Komendant wykonuje swoje zadania przy pomocy dwóch Zastępców Komendanta."

d) w § 7 ust.1 otrzymuje brzmienie:

"1. W strukturze organizacyjnej Straży Miejskiej wyodrębnia się dwa stanowiska Zastępcy Komendanta, Wydziały, Oddziały, Referaty, Sekcje i samodzielne stanowiska pracy, w tym Głównego Księgowego, Radcy Prawnego oraz Inspektora ds. BHP."

e) w § 7 ust.3 otrzymuje brzmienie:

"3. Strukturę wewnętrzną Wydziałów, Oddziałów i Referatów oraz zakres działania poszczególnych komórek organizacyjnych i stanowisk pracy określa Komendant."

f) § 8 otrzymuje brzmienie:

"8.1 Pracą Wydziału i Oddziału kieruje naczelnik.

2. Naczelnicy kierują przyporządkowanymi im komórkami organizacyjnymi, zgodnie ze szczegółowym zakresem zadań realizowanym przez te komórki oraz określonym dla nich szczegółowym zakresem obowiązków, uprawnień i odpowiedzialności.

3. Zastępcy Komendanta organizują i nadzorują pracę podległych im komórek organizacyjnych w sposób zapewniający optymalną realizację zadań."

3. załącznik do Regulaminu Straży Miejskiej w Białymstoku, otrzymuje brzmienie określone w załączniku do niniejszej uchwały.

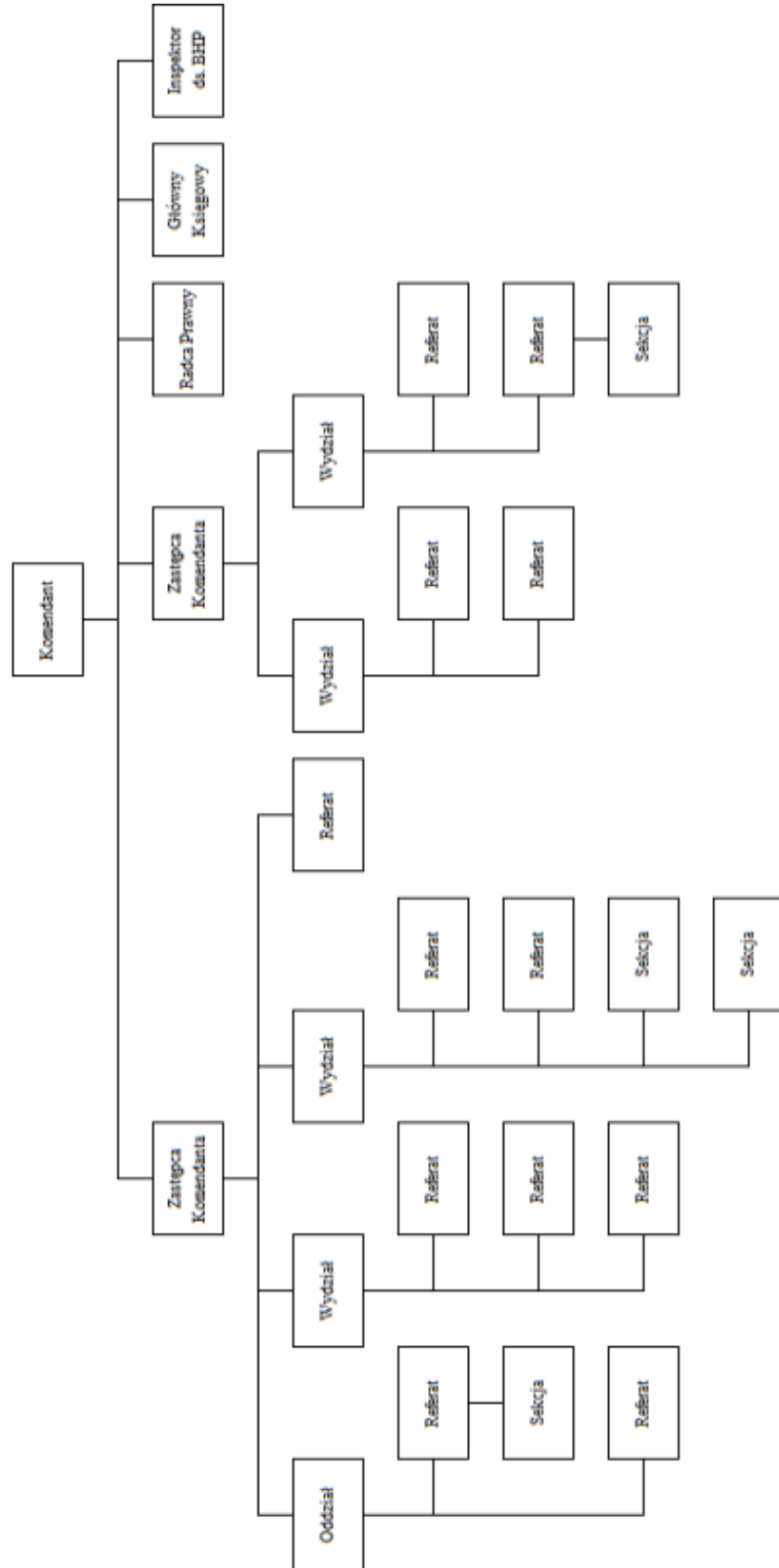
§ 2. Wykonanie uchwały powierza się Prezydentowi Miasta Białegostoku.

§ 3. Uchwała wchodzi w życie po upływie 14 dni od dnia ogłoszenia w Dzienniku Urzędowym Województwa Podlaskiego.

Przewodniczący Rady
Włodzimierz Leszek Kusak

Załącznik Nr 1
do uchwały Nr LI/645/10
Rady Miejskiej Białegostoku
z dnia 21 stycznia 2010 r.

Schemat struktury organizacyjnej Straży Miejskiej w Białymstoku



435

UCHWAŁA NR LI/652/10 RADY MIEJSKIEJ BIAŁEGOSTOKU

z dnia 21 stycznia 2010 r.

w sprawie miejscowego planu zagospodarowania przestrzennego części doliny rzeki Białej w Białymstoku (odcinek od ulicy Gen. S. Maczka do Al. Jana Pawła II)

Na podstawie art. 18 ust. 2 pkt 5 ustawy z dnia 8 marca 1990 r. o samorządzie gminnym (Dz. U. z 2001 r. Nr 142, poz. 1591, z 2002 r. Nr 23, poz. 220, Nr 62, poz. 558, Nr 113, poz. 984, Nr 153, poz. 1271 i Nr 214, poz. 1806, z 2003 r. Nr 80, poz. 717 i Nr 162, poz. 1568, z 2004 r. Nr 102, poz. 1055, Nr 116, poz. 1203 i Nr 167, poz. 1759, z 2005 r. Nr 172, poz. 1441 i Nr 175, poz. 1457, z 2006 r. Nr 17, poz. 128 i Nr 181, poz. 1337, z 2007 r. Nr 48, poz. 327, Nr 138, poz. 974 i Nr 173, poz. 1218, z 2008 r. Nr 180, poz. 1111 i Nr 223, poz. 1458 oraz z 2009 r. Nr 52, poz. 420 i Nr 157, poz. 1241) oraz art. 20 ust. 1 ustawy z dnia 27 marca 2003 r. o planowaniu i zagospodarowaniu przestrzennym (Dz. U. Nr 80, poz. 717, z 2004 r. Nr 6, poz. 41 i Nr 141, poz. 1492, z 2005 r. Nr 113, poz. 954 i Nr 130, poz. 1087, z 2006 r. Nr 45, poz. 319 i Nr 225, poz. 1635, z 2007 r. Nr 127, poz. 880 oraz z 2008 r. Nr 123, poz. 803, Nr 199, poz. 1227, Nr 201, poz. 1237 i Nr 220, poz. 1413) uchwała się, co następuje:

DZIAŁ I. PRZEPISY OGÓLNE

§ 1. 1. Po stwierdzeniu zgodności ze „Studium uwarunkowań i kierunków zagospodarowania przestrzennego Białegostoku” uchwalonym uchwałą Nr XX/256/99 Rady Miejskiej Białegostoku z dnia 29 listopada 1999 r., zmienionym uchwałami: Nr X/82/03 z dnia 30 czerwca 2003 r., Nr XLIV/502/05 z dnia 27 czerwca 2005 r., Nr XLV/520/05 z dnia 25 lipca 2005 r., Nr XXVIII/317/08 z dnia 26 maja 2008 r. oraz Nr XXXI/373/08 z dnia 8 września 2008 r., uchwała się miejscowy plan zagospodarowania przestrzennego części doliny rzeki Białej w Białymstoku (odcinek od ulicy Gen. S. Maczka do Al. Jana Pawła II), zwany dalej planem, składający się z ustaleń zawartych w niniejszej uchwale i rysunku planu.

2. Plan obejmuje obszar o powierzchni około 89 ha graniczący od północy z ul. Gen. S. Maczka, od południa z Al. Jana Pawła II, od zachodu z rowem melioracyjnym równoległym do rzeki Białej, od wschodu z zabudową osiedla Dziesięciny i Wysoki Stoczek w Białymstoku.

3. Integralną częścią niniejszej uchwały są:

- 1) załącznik nr 1 – stanowiący rysunek planu w skali 1:2000;
- 2) załącznik nr 2 – zawierający sposób rozpatrzenia uwag wniesionych do projektu planu;
- 3) załącznik nr 3 – zawierający sposób realizacji oraz zasady finansowania inwestycji z zakresu infrastruktury technicznej, które należą do zadań własnych Gminy Białystok.

4. Jako podstawowe cele planu przyjęto:

- 1) konieczność ochrony doliny rzeki Białej przed zmianą funkcji i niepożądaną zabudową oraz zagospodarowaniem terenu niezgodnym z zasadami określonymi w studium dla obszarów systemu przyrodniczego miasta;
- 2) utrzymanie proekologicznych form zagospodarowania terenu poprzez:
 - a) wprowadzenie zróżnicowanych form funkcjonalno-przestrzennych, które odpowiadać będą naturalnym predyspozycjom terenu, zapotrzebowaniu społecznemu na określone obiekty w obrębie terenów zieleni oraz właściwemu kształtowaniu krajobrazu,
 - b) wyznaczenie terenów wyłączonych z zabudowy,
 - c) ustalenie maksymalnego zasięgu zabudowy i zainwestowania w odniesieniu do doliny rzeki i na jej obrzeżach,
 - d) wyznaczenie terenów o funkcji rekreacyjnej dla mieszkańców sąsiednich osiedli mieszkaniowych oraz o znaczeniu ogólnomiejskim.

§ 2. 1. Ilekroć w przepisach niniejszej uchwały jest mowa bez bliższego określenia o:

- 1) elewacjach uprzywilejowanych - należy przez to rozumieć elewacje wymagające szczególnie starannego i atrakcyjnego traktowania w zakresie projektowanych rozwiązań architektonicznych i materiałowych; od strony tych elewacji wyklucza się realizację funkcji zaplecзовych i dostawczych;
- 2) kiosku - należy przez to rozumieć obiekt budowlany tymczasowy o funkcji handlowej lub handlowo-usługowej, posiadający jedną kondygnację nadziemną, o wysokości nie większej niż 3,5 m i o powierzchni zabudowy nie większej niż 15 m²;
- 3) linii rozgraniczającej - należy przez to rozumieć linię oddzielającą tereny o różnych funkcjach lub różnych zasadach zagospodarowania, w tym ulice i drogi publiczne;
- 4) linii zabudowy nieprzekraczalnej - należy przez to rozumieć linię, której nie może przekroczyć ściana zewnętrzna budynku w kierunku ulicy, sąsiedniego terenu lub sąsiedniej działki z zastrzeżeniem § 3 ust. 1 pkt 4;
- 5) nośniku reklamy - należy przez to rozumieć urządzenie reklamowe, ze stałą lub zmienną powierzchnią ekspozycyjną, przeznaczone do eksponowania reklamy, niebędące znakiem w rozumieniu przepisów o znakach i sygnałach drogowych, elementem SIMB lub pojazdem samobieżnym; do nośników reklamy zalicza się m.in.
 - format mały - nośnik reklamy o powierzchni ekspozycyjnej do 3 m² włącznie (np. city light poster o formacie 120 x 180 cm),
 - format średni - nośnik reklamy o powierzchni ekspozycyjnej od 3 m² do 9 m² włącznie,
 - format standard - nośnik reklamy o powierzchni ekspozycyjnej od 9 m² do 18 m² włącznie (np. format 504 x 238 cm, 400 x 300 cm i 600 x 300 cm),
 - format wielki - nośnik reklamy o powierzchni ekspozycyjnej od 18 m² do 48 m² włącznie (np. formaty 800 x 400 cm, 1200 x 300 cm i 1200 x 400 cm),
 - banner (transparent) - rodzaj urządzenia reklamowego na nośniku tekstylnym, pcw lub innym podobnym, rozpięty na niezależnej konstrukcji z mocowaniem nośnika na jego obrzeżu,
 - reklamę remontowo-budowlaną - rodzaj reklamy umieszczanej na rusztowaniu, ogrodzeniu lub wyposażeniu placu budowy, stosowany wyłącznie w trakcie formalnie prowadzonych robót budowlanych,
 - słup ogłoszeniowo-reklamowy - rodzaj nośnika reklamy, w formie walca lub graniastosłupa, o średnicy lub szerokości od 120 do 160 cm (na wysokości części ekspozycyjnej) i maksymalnej wysokości nie przekraczającej 470 cm, służący do umieszczania ogłoszeń i informacji o imprezach (wydarzeniach) kulturalnych, oświatowych lub edukacyjnych oraz reklam,
 - reklama semaforowa - nośnik reklamy mocowany prostopadle do płaszczyzny ściany budynku;
- 6) powierzchni zabudowy - należy przez to rozumieć powierzchnię terenu zajęta przez budynek (budynki) w stanie wykończonym, wyznaczoną przez rzut pionowy zewnętrznych krawędzi budynku (budynków) na powierzchnię działki budowlanej, z wyłączeniem powierzchni: obiektów budowlanych lub ich części niewystających ponad powierzchnię terenu, schodów zewnętrznych, ramp zewnętrznych, pochylni, balkonów, daszków, markiz oraz występow dachowych;
- 7) przeznaczeniu podstawowym - należy przez to rozumieć część przeznaczenia terenu, która powinna dominować na danym terenie w sposób określony w ustaleniach planu;
- 8) przeznaczeniu uzupełniającym - należy przez to rozumieć część przeznaczenia terenu, która uzupełnia lub wzbogaca przeznaczenie podstawowe w sposób określony w ustaleniach planu;
- 9) SIMB - należy przez to rozumieć System Informacji Miejskiej Białegostoku, tj. tablice i znaki informacyjne, w tym nazwy ulic i numeracja porządkowa nieruchomości, obejmująca obszar Białegostoku;

- 10) strefie technicznej - należy przez to rozumieć strefy od sieci i urządzeń infrastruktury technicznej ogólnomiejskiej obejmujące pasy terenu wzdłuż sieci, pozwalające na dostęp gestora do sieci;
- 11) potencjalnych terenach zalewowych - należy przez to rozumieć tereny tarasów zalewowych dolin rzecznych, pokryte zielenią, ograniczone naturalnymi brzegami, nasypami dróg i budowli, pełniące funkcje retencyjne, przeznaczone do zalania w przypadku wysokich stanów wód i urządzone w taki sposób, aby zminimalizować ryzyko zagrożeń zalania terenów sąsiednich oraz na odcinkach położonych niżej w biegu rzeki;
- 12) terenie - należy przez to rozumieć obszar o określonym przeznaczeniu, wyznaczony na rysunku planu liniami rozgraniczającymi oraz oznaczony wyróżniającym go spośród pozostałych terenów symbolem;
- 13) terenowych obiektach sportowych - należy przez to rozumieć urządzone boiska, bieżnie, tory wrotkarskie, korty tenisowe, „ścieżki zdrowia” i podobne obiekty usytuowane na wolnym powietrzu;
- 14) urządzeniach towarzyszących - należy przez to rozumieć urządzenia i obiekty budowlane ściśle związane z prawidłowym funkcjonowaniem obiektów na terenie określonym liniami rozgraniczającymi, w tym urządzenia infrastruktury technicznej;
- 15) usługach, zabudowie usługowej - należy przez to rozumieć funkcje z zakresu użyteczności publicznej i zamieszkania zbiorowego oraz obiekty, w których nie wytwarza się dóbr materialnych na skalę przemysłową tj.: seryjną; w ramach usług dopuszcza się wytwórczość drobną tj. wytwarzanie produktów jednostkowych na zamówienie klienta detalicznego;
- 16) zbiorniku małej retencji - należy przez to rozumieć zbiornik gromadzący wodę np. w celu nawadniania lub rekreacji;
- 17) małej retencji wodnej – należy przez to rozumieć zabiegi techniczne (małe zbiorniki wodne, jazy, zastawki itp.), jak również zabiegi nietechniczne (zalesienia, zadrzewienia, roślinne pasy ochronne, ochronę oczek wodnych, mokradeł itp.) - prowadzące do spowolnienia lub powstrzymania odpływu wody ze zlewni;
- 18) zieleni naturalnej - należy przez to rozumieć zespoły zieleni powstałe na naturalnych siedliskach w wyniku sukcesji rekreatywnej terenów porolnych i nieużytków, bez ingerencji człowieka w ich kształt i skład gatunkowy;
- 19) zieleni urządzonej – należy przez to rozumieć tereny pokryte roślinnością, świadomie kształtowaną przez człowieka, przeznaczone na cele rekreacyjno-wypoczynkowe, sportowe, estetyczne, o charakterze parkowym lub jako zieleń towarzysząca przy obiektach budowlanych.

2. W odniesieniu do innych określeń i pojęć użytych w uchwale i nie wymienionych w ust. 1, należy stosować definicje zawarte w przepisach szczególnych lub odrębnych.

§ 3. 1. Następujące oznaczenia graficzne na rysunku planu są obowiązującymi ustaleniami planu:

- 1) granica obszaru objętego planem;
- 2) linie rozgraniczające;
- 3) symbole i oznaczenia terenów;
- 4) linie zabudowy nieprzekraczalne, z odstępstwem dla następujących wyjątków:
 - a) dociepleń budynków istniejących,
 - b) nadbudowy wyższych kondygnacji budynków nad parterem istniejącym i wykraczającym poza linię zabudowy w kierunku ulicy, lecz nie wykraczających poza linię rozgraniczającą,
 - c) elementów zewnętrznych budynków takich jak np.: balkon, gzyms, loggia, okap, osłona przeciwsłoneczna tj. markiza, pilaster, żaluzje zewnętrzne lub innych elementów tworzących fakturę zewnętrzną i wystrój elewacji - o maksymalnym wysięgu do 1,5 m poza zewnętrzną ścianę budynku, lecz nie wykraczających poza linię rozgraniczającą,

- d) klatek schodowych i wykuszy - o maksymalnym wysięgu do 1,5 m poza zewnętrzną ścianę budynku, lecz nie wykraczających poza linię rozgraniczającą,
 - e) przedsiionków, wiatrolapów i zadaszeń przed wejściami do budynków o maksymalnym wysięgu do 5,0 m poza ścianę /lico/ budynku, lecz nie wykraczających poza linię rozgraniczającą,
 - f) parterowych portierni do 25 m² powierzchni całkowitej, wiat i zadaszeń lokalizowanych przy wjazdach na określony teren,
 - g) stacji transformatorowych i innych budowli, urządzeń budowlanych z zakresu infrastruktury technicznej oraz obiektów małej architektury;
- 5) rozrząd - tj. układ i rodzaje projektowanych sieciowych urządzeń infrastruktury technicznej w pasach drogowych ulic - dróg publicznych.

2. Nie wymienione w ust. 1 oznaczenia graficzne rysunku planu mają charakter informacyjny.

§ 4. 1. Poszczególnym terenom wyznaczonym na rysunku planu liniami rozgraniczającymi przypisuje się symbole cyfrowo-literowe, w których człon cyfrowy jest porządkowy (numerujący poszczególne tereny), a człon literowy określa następujące podstawowe przeznaczenie terenów:

- 1) MN – tereny zabudowy mieszkaniowej jednorodzinnej;
- 2) U – tereny zabudowy usługowej;
- 3) WS – tereny wód powierzchniowych śródlądowych;
- 4) ZN – tereny zieleni naturalnej;
- 5) ZP – tereny zieleni urządzonej;
- 6) Zz – potencjalne tereny zalewowe;
- 7) ZL – tereny lasów;
- 8) KD – tereny dróg publicznych;
- 9) KPR – tereny wydzielonych ciągów pieszo-rowerowych.

2. Symbol literowy oznacza funkcję podstawową terenu, która może być wzbogacona funkcjami uzupełniającymi terenu – zgodnie z ustaleniami szczegółowymi obowiązującymi dla poszczególnych terenów.

DZIAŁ II. USTALENIA OGÓLNE PLANU, OBOWIĄZUJĄCE DLA WSZYSTKICH TERENÓW

Rozdział 1

Ochrona i kształtowanie ładu przestrzennego.

§ 5. 1. W każdym przypadku przebudowy, rozbudowy lub dobudowy nowego obiektu do budynku istniejącego, formę i rozwiązania architektoniczne nowego obiektu należy dostosować do budynku istniejącego.

2. Na obszarze objętym ustaleniami planu zakazuje się:

- 1) wykończenia elewacji zewnętrznych budynków panelami plastikowymi (tzw. siding);
- 2) lokalizacji obiektów tymczasowych niezwiązanych z docelową funkcją terenu;
- 3) realizacji ogrodzeń z prefabrykowanych elementów żelbetowych i betonowych.

§ 6. 1. Zakazuje się umieszczania wolnostojących nośników reklamy:

- 1) w miejscach i w sposób zastrzeżony dla znaków drogowych i oznakowania SIMB;
- 2) w miejscach i w sposób ograniczający widoczność z kamer wizyjnych systemu monitoringu miejskiego;

- 3) w sposób powodujący przesłanianie charakterystycznych widoków na obiekty wpisane do rejestru zabytków, chronione zapisami planu lub będące dobrem kultury współczesnej, a także pomników, rzeźb i miejsc pamięci narodowej;
- 4) w parkach, skwerach i na innych terenach zieleni urządzonej stanowiącej przestrzeń publiczną;
- 5) na pomnikach przyrody;
- 6) w szpalerach drzew i na drzewach;
- 7) na budowlach o funkcji barier dźwiękochłonnych, stacjach transformatorowych i innych;
- 8) na mostach, wiaduktach, kładkach i tunelach;
- 9) na ogrodzeniach (nie dotyczy reklam remontowo-budowlanych) chyba, że przepisy szczegółowe stanowią inaczej.

2. W zakresie umieszczania nośników reklamy i szyldów na budynkach:

- 1) ustala się:
 - a) zachowanie odległości minimum 1,2 m między nośnikiem reklamy a elementami SIMB zlokalizowanymi na tej samej ścianie budynku,
 - b) łączną powierzchnię wszystkich powierzchni szyldów i nośników reklamy na jednej ścianie budynku – maksimum 15 % powierzchni tej ściany,
 - c) umieszczanie szyldów wyłącznie w kondygnacji parteru w rejonie wejścia do budynku, z nakazem stosowania ujednoczonych formatów w ramach poszczególnych budynków;
- 2) dopuszcza się:
 - a) umieszczanie nośników reklamy na elewacjach frontowych budynków, w kondygnacji parteru tj. poniżej gzymsu, a w przypadku braku gzymsu oddzielającego parter od wyższych kondygnacji – poniżej stropu, płasko na ścianie budynku,
 - b) umieszczanie na wyższych kondygnacjach budynków reklam semaforowych, o maksymalnym wysięgu od ściany 1,0 m, pod warunkiem, że powierzchnia tego nośnika reklamy nie przekroczy 5,0 m² (po jednej stronie) i będzie on mocowany co najmniej 2,5 m powyżej poziomu gruntu;
- 3) zakazuje się:
 - a) przesłaniania szyldami i nośnikami reklamy okien, drzwi i innych istotnych elementów budynku oraz detali ich wystroju architektonicznego m.in. balustrad, gzymsów, pilastrów, portali (nie dotyczy reklam remontowo-budowlanych),
 - b) umieszczania nośników reklamy powyżej ścian, jako przedłużenia ściany budynku.

Rozdział 2

Ochrona środowiska, przyrody i krajobrazu kulturowego.

§ 7. 1. W zakresie ochrony wartości przyrodniczych, krajobrazowych i ochrony zieleni obowiązują ustalenia szczegółowe zawarte w Dziale III.

2. W zakresie ochrony wód, w tym chronionych na podstawie przepisów odrębnych (obszar ochronny zbiornika wód podziemnych GZWP nr 218 – Pradolina rzeki Supraśl):

- 1) nakazuje się:
 - a) odprowadzenie wód opadowych do rowów, po ich wstępnym oczyszczeniu w piaskownikach i separatorach,
 - b) przy realizacji inwestycji stosowanie skutecznych zabezpieczeń gruntów oraz wód podziemnych i powierzchniowych przed zanieczyszczeniem (m.in. poprzez zakaz stosowania odpadów do utwardzania powierzchni),
 - c) objęcie nowych inwestycji kanalizacją komunalną bez możliwości realizacji indywidualnych rozwiązań gospodarki ściekowej;

2) zakazuje się:

- a) lokalizowania inwestycji zaliczonych do przedsięwzięć mogących znacząco oddziaływać na środowisko w rozumieniu przepisów odrębnych,
- b) stosowania powierzchni przepuszczalnych na placach manewrowych, dojazdach i parkingach.

3. W zakresie gospodarki odpadami, należy:

- 1) prowadzić gospodarkę odpadami przez wyspecjalizowane firmy, z uwzględnieniem segregacji odpadów u źródeł ich powstawania, z jednoczesnym wyodrębnieniem odpadów niebezpiecznych, zgodnie z przepisami odrębnymi, w tym przepisami prawa miejscowego obowiązującymi w Gminie Białystok dotyczącymi gospodarki odpadami;
- 2) zakazuje się lokalizacji zakładów utylizacji i składowania odpadów.

Rozdział 3

Ochrona dziedzictwa kulturowego i zabytków oraz dóbr kultury współczesnej.

§ 8. 1. Obszar objęty planem miejscowym nie jest objęty ochroną konserwatorską, nie występują na nim obiekty zabytkowe i obiekty dóbr kultury współczesnej.

2. Wszelkie prace ziemne w strefie 200 m na północ i południe od ul. Antoniuk Fabryczny należy prowadzić pod nadzorem archeologicznym po uprzednim uzyskaniu pozwolenia odpowiednich służb konserwatorskich.

3. W przypadku odkrycia - podczas prowadzenia robót budowlanych lub ziemnych - przedmiotu, co do którego istnieje przypuszczenie, iż jest on zabytkiem, należy wstrzymać wszelkie roboty mogące uszkodzić lub zniszczyć odkryty przedmiot, zabezpieczyć ten przedmiot i miejsce jego odkrycia przy pomocy dostępnych środków i niezwłocznie zawiadomić o tym odpowiednie służby konserwatorskie lub Prezydenta Miasta

Rozdział 4

Kształtowanie przestrzeni publicznych.

§ 9. 1. Na obszarze objętym planem miejscowym znajdują się następujące tereny wchodzące w skład przestrzeni publicznych:

- 1) ulica główna o symbolu 1KD-G (ul. Produkcyjna);
- 2) ulice zbiorcze o symbolach: 2KD-Z (ul. H. Kołłątaja) i 3KD-Z (przedłużenie ul. Komisji Edukacji Narodowej);
- 3) ulica lokalna o symbolu 4KD-L (dawny przebieg ul. Gen. S. Maczka);
- 4) ulica dojazdowa o symbolu 5KD-D (ul. Jarzębinowa);
- 5) ciągi pieszo-rowerowe o symbolach: 6KPR, 7KPR, 8KPR i 9KPR;
- 6) tereny zieleni urządzonej o symbolach: 5.1ZP,Zz, 5.2ZP,Zz, 5.3ZP,Zz, 5.4ZP, Zz i 5.5ZP, Zz;
- 7) tereny wód powierzchniowych śródlądowych o symbolach: 3.1WS, 3.2WS, 3.3WS, 3.4WS i 3.5WS.

2. Tereny, o których mowa w ust. 1, stanowią przestrzeń publiczną, której zagospodarowanie może być związane z realizacją celu publicznego.

3. Wymagania dotyczące kształtowania przestrzeni publicznych, o których mowa w ust. 1 pkt 1-5:

- 1) nakazuje się:
 - a) stosowanie wyłącznie ujednoliconego systemu oznakowania SIMB,
 - b) stosowanie obiektów małej architektury o ujednoliconym charakterze;

2) dopuszcza się:

- a) lokalizację obiektów przystanków autobusowych oraz tymczasowych obiektów budowlanych lokalizowanych wyłącznie w bezpośrednim sąsiedztwie istniejących i projektowanych przystanków autobusowych (wyłącznie jeden kiosk prowadzący handel detaliczny), których forma zewnętrzna powinna być jednakowa dla wszystkich obiektów,
- b) lokalizację urządzeń infrastruktury technicznej, wraz z drogami eksploatacyjnymi;

3) zakazuje się:

- a) lokalizacji obiektów kubaturowych, w tym tymczasowych, z wyjątkiem obiektów, o których mowa w pkt 2 lit. a,
- b) lokalizacji nośników reklam, chyba że ustalenia szczegółowe stanowią inaczej.

4. Szczegółowy przebieg jezdni, infrastruktury technicznej, ścieżek rowerowych oraz innych elementów zlokalizowanych w przestrzeniach publicznych pozostawia się do uściślenia w projektach budowlanych.

5. Ustalenia dotyczące kształtowania przestrzeni publicznych, o których mowa w ust. 1 pkt 6 i 7, zawarte są w ustaleniach szczegółowych w Dziale III § 18 i § 21.

Rozdział 5

Granice i sposoby zagospodarowania terenów lub obiektów podlegających ochronie, ustalonych na podstawie odrębnych przepisów.

§ 10. 1. Na obszarze objętym planem nie występują tereny ani obiekty podlegające ochronie, ustalone na podstawie odrębnych przepisów, z wyjątkiem obszaru, o którym mowa w § 7 ust. 2.

Rozdział 6

Szczegółowe zasady i warunki scalania i podziału nieruchomości objętych planem miejscowym.

§ 11. 1. Na obszarze objętym planem nie wyznacza się obszarów do scalenia i podziału nieruchomości.

2. Linie rozgraniczające tereny, z pominięciem terenów publicznych, nie stanowią podstawy do przeprowadzenia obligatoryjnego podziału w miejscu ich przebiegu.

3. Ustala się następujące zasady podziału działek na obszarze objętym planem:

- 1) dopuszcza się korygujące podziały oraz łączenie działek służące poprawie warunków zagospodarowania działek sąsiednich;
- 2) minimalna powierzchnia nowowydzielanych działek budowlanych nie może być mniejsza niż 500 m²;
- 3) minimalna szerokość dojazdów wewnętrznych do nowowydzielanych działek budowlanych nie może być mniejsza niż 8 m.

Rozdział 7

Szczegółowe warunki zagospodarowania terenów oraz ograniczenia w ich użytkowaniu, w tym zakaz zabudowy.

§ 12. 1. Na terenie objętym planem ustala się następujące wymagania z zakresu obrony cywilnej:

- 1) w budynkach zamieszkania zbiorowego przeznaczonych na pobyt powyżej 15 osób oraz usługowych z zakresu użyteczności publicznej powyżej 15 pracowników, należy przewidzieć możliwość wykonania ukryć w okresie podwyższonej gotowości obronnej RP;
- 2) stacje transformatorowe należy dostosować do systemu wygaszania oświetlenia zewnętrznego;
- 3) zaopatrzenie w wodę pitną zapewnią studnie awaryjne istniejące i projektowane na osiedlach Bacieczki, Dziesięciny i Wysoki Stoczek – poza granicami planu;

- 4) alarmowanie mieszkańców zapewnią syreny alarmowe istniejące i projektowane na osiedlu Bacieczki, Dziesięciny i Wysoki Stoczek – poza granicami planu;
- 5) na obszarze objętym planem nie ustala się lokalizacji tras przelotowych zapewniających sprawną ewakuację ludności w okresie zagrożenia ani bezpiecznych tras przejazdów pojazdów z niebezpiecznymi substancjami chemicznymi;
- 6) likwidacja lub zmiana sposobu użytkowania istniejących budowli ochronnych i studni awaryjnych może nastąpić jedynie za zgodą odpowiednich służb obrony cywilnej.

2. Przy projektowaniu i realizacji obiektów budowlanych zaliczanych do kategorii zagrożenia ludzi na terenie objętym planem należy zapewnić m.in. wymagania w zakresie dojazdów pożarowych oraz zaopatrzenia w wodę do celów przeciwpożarowych, zgodnie z wymaganiami przepisów szczególnych.

3. Na terenie objętym planem zakazuje się lokalizacji garaży typu „blaszak”.

Rozdział 8

Zasady modernizacji, rozbudowy i budowy systemów komunikacji i infrastruktury technicznej.

§ 13. 1. Obsługę komunikacyjną działek budowlanych należy zapewnić w oparciu o ulice istniejące i projektowane.

2. Obsługę komunikacyjną obszaru zapewniają:

- 1) ulice układu podstawowego: ul. Produkcyjna – (1KD-G - główna), ul. H. Kołłątaja – (2KD-Z - zbiorcza), przedłużenie ul. Komisji Edukacji Narodowej – (3KD-Z - zbiorcza);
- 2) ulice układu uzupełniającego: dawny przebieg ulicy gen. St. Maczka – (4KD-L - lokalna), istniejąca ulica dojazdowa 5KD-D (ul. Jarzębinowa), ciągi pieszo-rowerowe: 6KPR, 7KPR, 8KPR i 9KPR.

3. Przebieg tras komunikacji zbiorowej przewiduje się ulicami układu podstawowego.

4. Warunki w zakresie urządzania miejsc postojowych:

- 1) ustala się lokalizację miejsc postojowych w granicach terenu inwestycji, według wskaźników:
 - a) dla zabudowy mieszkaniowej jednorodzinnej – min. 1 miejsce postojowe lub garażowe na 1 mieszkanie,
 - b) dla funkcji gastronomicznej – min. 20 miejsc postojowych na 100 miejsc konsumpcyjnych oraz dla powierzchni użytkowej zapleczy socjalnych – min. 8 miejsc postojowych na 100 zatrudnionych,
 - c) dla funkcji handlowej i usługowej innej, niż wymieniona w lit. b – min. 20 miejsc postojowych na 1000 m² powierzchni użytkowej oraz dla powierzchni użytkowej zapleczy socjalnych – min. 8 miejsc postojowych na 100 zatrudnionych;
- 2) w przypadkach szczególnych, dla funkcji nie wymienionych w powyższym wykazie, ilość miejsc postojowych należy określić w sposób indywidualny, dostosowując do programu zamierzenia inwestycyjnego;
- 3) do bilansu nie wlicza się powierzchni użytkowej zapleczy socjalnych, magazynów, komunikacji wewnętrznej budynków i garaży.

5. Ustala się następującą klasyfikację i parametry techniczne publicznych ulic oraz wydzielonych ciągów pieszo-rowerowy oznaczonych na rysunku planu symbolami:

- 1) 1KD-G – ul. Antoniuk Fabryczny, ul. Produkcyjna - droga gminna, ulica główna, o szerokości w liniach rozgraniczających 26,0 m z jezdnią 2x2 pasy ruchu;
- 2) 2KD-Z – ul. H. Kołłątaja - droga gminna, ulica zbiorcza, o szerokości w liniach rozgraniczających od 48,0 m do 50,0 m z jezdnią 2x2 pasy ruchu, w przekroju ścieżka rowerowa;

- 3) 3KD-Z – przedłużenie ul. Komisji Edukacji Narodowej - droga gminna, ulica zbiorcza o szerokości w liniach rozgraniczających od 15,0 m do 20,0 m z jezdnią 1x2 pasy ruchu, w przekroju ścieżka rowerowa;
- 4) 4KD-L – dawny przebieg ul. gen. St. Maczka - droga gminna, ulica lokalna o szerokości w liniach rozgraniczających od 28,0 m do 30,0 m z jezdnią 1x2 pasy ruchu, w przekroju ścieżka rowerowa;
- 5) 5KD-D – ul. Jarzębinowa wraz z fragmentem ul. Gajowej - droga gminna, ulica dojazdowa, o szerokości w liniach rozgraniczających od 17,0 m do 18,0 m z jezdnią 1x2 pasy ruchu;
- 6) 6KPR – gminny ciąg pieszo-rowerowy o szerokości 5,0 m;
- 7) 7KPR – gminny ciąg pieszo-rowerowy o szerokości 5,0 m, zlokalizowany po śladzie ul. Nadrzecznej;
- 8) 8KPR i 9KPR – gminne ciągi pieszo-rowerowe o szerokości 7,0 m.

6. Nie ustala się stawki procentowej służącej naliczeniu jednorazowej opłaty dla terenów, o których mowa w ust. 5 ponieważ nie przewiduje się wzrostu wartości nieruchomości.

§ 14. 1. Ustala się zasady modernizacji, rozbudowy i budowy systemów infrastruktury technicznej obowiązujące w odniesieniu do infrastruktury technicznej ogólnomiejskiej:

- 1) utrzymuje się dotychczasowe lokalizacje obiektów i urządzeń z zakresu infrastruktury technicznej niekolidujące z ustalonym docelowym zagospodarowaniem terenów;
- 2) dopuszcza się utrzymanie istniejącej infrastruktury technicznej kolidującej z ustalonym w planie docelowym zagospodarowaniem terenu lub oznaczonej na rysunku planu jako przeznaczona do przebudowy, do czasu jej wyeksploatowania lub przebudowy w związku z realizacją ustaleń planu;
- 3) nowe ogólnodostępne ciągi infrastruktury technicznej należy lokalizować w granicach terenów określonych na rysunku planu, zgodnie z ustalonymi zasadami rozrządu sieci infrastruktury technicznej i zagospodarowania terenów, z zastrzeżeniem pkt 4;
- 4) dopuszcza się lokalizowanie sieci ogólnomiejskich na innych terenach, w przypadku braku możliwości ich lokalizacji na terenach publicznych lub terenach przewidzianych pod lokalizację infrastruktury;
- 5) przedstawione na rysunku planu zasady rozrządu sieci ogólnomiejskich mogą być zmienione na etapie opracowania projektu budowlanego pod warunkiem opracowania nowego rozrządu uzbrojenia, z uwzględnieniem wszystkich rodzajów sieci przewidywanych do realizacji przedstawionych na rysunku planu, z zastrzeżeniem pkt 6 i 7;
- 6) na terenach publicznych, dla których ustalono na rysunku planu zasady rozrządu sieci infrastruktury technicznej, dopuszcza się lokalizację sieci infrastruktury technicznej nieuwzględnionej w rozrządzie, pod warunkiem zachowania priorytetu lokalizacji sieci ogólnomiejskich przedstawionych na rysunku planu;
- 7) zmiana przedstawionych na rysunku planu zasad rozrządu uzbrojenia wymaga uzyskania pozytywnej opinii właściwej do spraw koordynacji sieci jednostki organizacyjnej Urzędu Miejskiego w Białymstoku;
- 8) obsługę terenów w zakresie infrastruktury technicznej należy zapewnić w oparciu o istniejące i projektowane sieci i urządzenia na warunkach szczegółowych określonych przez gestorów sieci;
- 9) parametry techniczne projektowanych ciągów infrastruktury technicznej należy dostosować do przewidywanego pełnego zainwestowania na terenach objętych ustaleniami planu, z uwzględnieniem przewidywanych potrzeb przesyłu mediów w obszarze funkcjonalnym (np. zlewni, obszaru zasilania);
- 10) ustala się strefy techniczne dla poszczególnych rodzajów obiektów i urządzeń budowlanych z zakresu infrastruktury technicznej, o poniżej określonych szerokościach:

- a) dla sieci wodociągowej:
 - o średnicy od Dn 100 do Dn 300 włącznie – 2,0 m od osi sieci,
 - o średnicy od Dn 300 do Dn 500 włącznie – 4,0 m od osi sieci,
 - o średnicy od Dn gt; 600 włącznie – 6,0 m od zewnętrznej krawędzi sieci,
 - b) dla sieci kanalizacji sanitarnej i kanalizacji deszczowej:
 - o średnicy od Dn 200 do Dn 300 włącznie – 2,0 m od osi sieci,
 - o średnicy od Dn 300 do Dn 400 włącznie – 3,0 m od osi sieci,
 - o średnicy Dn gt; 400 włącznie – 4,0 m od zewnętrznej krawędzi sieci,
 - c) dla kanałów sieci cieplnych – 2,0 m od krawędzi kanału, komory ciepłowniczej lub innych obiektów budowlanych związanych z funkcjonowaniem sieci cieplnej,
 - d) strefy techniczne wzdłuż gazociągów, kabli energetycznych, telekomunikacyjnych i innych należy przyjmować na podstawie przepisów odrębnych;
- 11) ustala się następujące wymagania dla terenów stref wymienionych w pkt 10:
- a) dopuszcza się, w uzgodnieniu z właścicielem sieci, lokalizację nowych obiektów budowlanych w strefie technicznej, pod warunkiem zastosowania rozwiązań technicznych gwarantujących bezpieczeństwo istniejącej sieci i lokalizowanego obiektu,
 - b) teren położony w strefie technicznej należy zagospodarować w sposób umożliwiający prowadzenie robót budowlanych i remontów sieci będących przedmiotem ochrony.

2. Ustalenia z zakresu zaopatrzenia w wodę:

- 1) ustala się, że źródłem zaopatrzenia w wodę odbiorców na terenie objętym planem jest miejska sieć wodociągowa z zastrzeżeniem pkt 2 i 3;
- 2) dopuszcza się budowę ujęć czerpiących wodę z drugiej i trzeciej warstwy wodonośnej dla potrzeb: awaryjnych, związanych z obronnością kraju lub w przypadkach uzasadnionych względami technologicznymi – na warunkach określonych w przepisach odrębnych; nie dopuszcza się budowania ujęć nie wymagających pozwolenia wodnoprawnego;
- 3) dopuszcza się korzystanie z wód powierzchniowych, opadowych lub podziemnych czerpanych z pierwszej warstwy wodonośnej do celów związanych z utrzymaniem zieleni i potrzeb gospodarczych w zakresie określonym przepisami odrębnymi lub jako ujęcie tymczasowe w okresie prowadzenia robót budowlanych;
- 4) dopuszcza się zasilanie z własnych ujęć wody zgodnie z ustaleniami pkt 2 i 3 lub z ujęć innych podmiotów, pod warunkiem spełnienia przez te podmioty wymagań w zakresie zbiorowego zaopatrzenia w wodę określonych w przepisach odrębnych;
- 5) rozbudowę sieci wodociągowych należy prowadzić zgodnie ze schematem przedstawionym na rysunku planu; w celu zasilania w wodę należy wykorzystać układ istniejących i projektowanych sieci wodociągowych, zasilanie odbiorców na terenie 1U - z projektowanej magistrali wodociągowej lokalizowanej w „starym przebiegu” ulicy Gen. Stanisława Maczka (4KD-L), zasilanie odbiorców na terenie 4.1MN - z sieci wodociągowej w ulicy Produkcyjnej (1KD-G).

3. Ustalenia z zakresu odprowadzenia ścieków:

- 1) ustala się jako zasadę odprowadzenie ścieków sanitarnych do miejskiej sieci kanalizacji sanitarnej z zastrzeżeniem pkt 2;
- 2) dopuszcza się odprowadzenie ścieków do innych systemów kanalizacji sanitarnej, spełniających warunki w zakresie zbiorowego odprowadzania ścieków określone w przepisach odrębnych;
- 3) rozbudowa układu istniejącej sieci kanalizacji sanitarnej - zgodnie ze schematem przedstawionym na rysunku planu - odprowadzenie ścieków komunalnych do istniejącego kolektora sanitarnego Z1 przebiegającego wzdłuż rzeki Białej przy pomocy sieci magistralnych

i rozdzielczych, z terenu 1U - odprowadzenie ścieków sanitarnych siecią rozdzielczą do przebiegającego przez ten teren kolektora Z1, z terenu 4.1MN - odprowadzenie ścieków sanitarnych za pomocą istniejącej i projektowanej sieci rozdzielczej do kolektora Dn 800 a następnie do kolektora Z1.

4. Ustalenia z zakresu odprowadzenia wód opadowych:

- 1) ustala się odprowadzenie wód opadowych i drenażowych do rzeki Białej za pomocą kanalizacji deszczowej lub do innych systemów odprowadzania wód;
- 2) ustala się zasady odprowadzenia wód opadowych:
 - a) zanieczyszczone wody opadowe i roztopowe (odprowadzane z dróg, parkingów, składów, handlowych, usługowych, składowych i innych obszarów zanieczyszczonych – układ brudny) należy odprowadzać do miejskiej kanalizacji deszczowej, zgodnie z warunkami wydanymi przez przedsiębiorstwo będące właścicielem kanalizacji lub do indywidualnego systemu odprowadzenia wód opadowych zgodnie z warunkami określonymi w lit. b,
 - b) zanieczyszczone wody opadowe przed odprowadzeniem do cieków wodnych lub do gruntu należy oczyścić w stopniu określonym w przepisach odrębnych,
 - c) dopuszcza się odprowadzenie wód deszczowych o małym stopniu zanieczyszczenia (z terenów zieleni urządzonej, ciągów pieszych, rowerowych, dachów oraz innych terenów i powierzchni o małym stopniu zanieczyszczenia – układ czysty) do kanalizacji deszczowej lub bezpośrednio do gruntu lub cieków wodnych;
- 3) do czasu wybudowania kanalizacji deszczowej dopuszcza się stosowanie indywidualnych systemów odprowadzenia wód opadowych - po spełnieniu warunków i wymagań zawartych w przepisach szczególnych dotyczących zachowania wymaganego stopnia oczyszczania;
- 4) na terenach gdzie ułożenie kanalizacji deszczowej nie będzie możliwe ze względu na małe zagłębienie odbiorników wód opadowych, dopuszcza się stosowanie rynien, koryt lub lokalnie odprowadzanie wód powierzchniowo;
- 5) właściciel lub użytkownik terenu jest zobowiązany do zachowania powierzchni przepuszczalnych w stopniu umożliwiającym zapewnienie przesiąkania wód deszczowych na użytkowanym terenie oraz kształtowania terenu i stosowania rozwiązań technicznych uniemożliwiających spływ wód na grunty sąsiednie.

5. Ustalenia z zakresu zaopatrzenia w ciepło:

- 1) ogrzewanie budynków, ogrzewanie powietrza wentylacyjnego, przygotowanie ciepłej wody należy rozwiązywać za pomocą źródeł ciepła indywidualnych lub lokalnych, wykorzystujących energię solarną, urządzeń odzyskujących energię (np. pomp ciepłych) lub elektryczną bez ograniczeń, wytwarzających energię z procesu spalania gazu ziemnego, oleju opałowego niskosiarkowego, propanu-butanu, źródeł ciepła opalanych paliwami stałymi, przy ograniczeniach wynikających z zapisów zawartych w pkt 2;
- 2) należy stosować technologie spalania oraz konstrukcje emitorów ograniczające ilość emitowanych substancji i ich stężenia do dopuszczalnych wartości.

6. Ustalenia z zakresu zaopatrzenia w gaz:

- 1) doprowadzenie gazu ziemnego ustala się z istniejących sieci gazowych;
- 2) ustala się zasilanie przewidywanych odbiorców z sieci gazowej średniego ciśnienia, zasilanie odbiorców na terenie 1U - z magistrali Dn 225 zlokalizowanej w „starym przebiegu” ulicy Gen. Stanisława Maczka (4KD-L), zasilanie odbiorców na terenie 4.1MN - z sieci gazowej rozdzielczej w ulicy Produkcyjnej (1KD-G) i sieci osiedlowych.

7. Ustalenia z zakresu elektroenergetyki:

- 1) ustala się zasilanie w energię elektryczną z istniejących stacji transformatorowych 15/04 kV zlokalizowanych w sąsiedztwie terenu oraz projektowanych stacji transformatorowych

- 15/04 kV wewnętrznych, przewidzianych do zasilania projektowanymi liniami kablowymi 15 kV wyprowadzonymi z istniejącego w osiedlach sąsiednich układu sieci średniego napięcia 15 kV;
- 2) bezpośrednią dostawę energii do odbiorców należy zapewnić istniejącymi i projektowanymi kablowymi liniami niskiego napięcia;
 - 3) istniejące linie napowietrzne średniego napięcia 15 kV przeznacza się do przebudowy i likwidacji;
 - 4) przez teren opracowania przebiegać będą następujące odcinki istniejących i projektowanych linii napowietrznych 110 kV:
 - a) istniejąca linia 2x110 kV z torami relacji GPZ-NAREW - GPZ-1 i RPZ-8 - RPZ-FASTY,
 - b) istniejący odcinek linii 110 kV relacji RPZ-8 - RPZ-FASTY,
 - c) istniejący i projektowany odcinek linii 110 kV relacji RPZ-FASTY - GPZ-1,
 - d) projektowany odcinek linii 110 kV relacji RPZ-5 - GPZ-1;
 - 5) w sąsiedztwie linii napowietrznych 110 kV ustala się strefę ochronną w odległości 20 m od osi linii, zagospodarowanie obszaru leżącego w strefie ochronnej należy uzgodnić z użytkownikami linii elektroenergetycznych, po spełnieniu obowiązujących:
 - a) przepisów i norm dotyczących budowy obiektów i zagospodarowania w sąsiedztwie linii,
 - b) warunków w zakresie eksploatacji linii,
 - c) warunków przebywania osób w sąsiedztwie linii.

8. Ustalenia z zakresu telekomunikacji:

- 1) obsługę w zakresie urządzeń telekomunikacyjnych stacjonarnych należy zapewnić za pośrednictwem istniejących i projektowanych sieci kanalizacji telefonicznej magistralnej oraz kanalizacji i kabli doziemnych rozdzielczych;
- 2) obsługę w zakresie urządzeń teletechnicznych (internet, telewizja kablowa, itp.) należy zapewnić za pośrednictwem sieci kanalizacji i kabli doziemnych;
- 3) obsługę w zakresie łączności telefonii bezprzewodowej należy zapewnić ze stacji bazowych telefonii cyfrowej lokalizowanych na terenie o symbolu 1U oraz poza granicami planu.

Rozdział 9

Sposób i termin tymczasowego zagospodarowania, urządzania i użytkowania terenów.

§ 15. Jeżeli istniejące zagospodarowanie terenu jest niezgodne z ustalonym w planie, dopuszcza się użytkowanie terenów zgodnie ze stanem istniejącym do czasu ich zagospodarowania zgodnie z przeznaczeniem określonym w planie.

DZIAŁ III. USTALENIA SZCZEGÓŁOWE PLANU

§ 16. 1. Teren oznaczony na rysunku planu symbolem 1U przeznacza się pod zabudowę usługową wraz z parkingami, obiektami i urządzeniami towarzyszącymi oraz zielenią urządzoną.

2. Ustalenia ogólne obowiązujące dla terenu, o którym mowa w ust. 1, zostały określone w Dziale II.

3. Teren, o którym mowa w ust. 1, znajduje się w strefie ochronnej zbiornika wód podziemnych GZWP nr 218 – Pradolina rzeki Supraśl, oznaczonej na rysunku planu – obowiązują ustalenia zawarte w § 7 ust. 2.

4. Na terenie, o którym mowa w ust. 1, ustala się strefę techniczną wzdłuż istniejącego kolektora sanitarnego o szerokości określonej na rysunku planu – obowiązują ustalenia zawarte w § 14 ust. 1 pkt 11.

5. Ustala się następujące zasady zabudowy i zagospodarowania terenu, o którym mowa w ust. 1:

- 1) nieprzekraczalne linie zabudowy – zgodnie z rysunkiem planu;
- 2) powierzchnię zabudowy – max. 40 % terenu inwestycji;
- 3) powierzchnię biologicznie czynną – min. 30 % terenu inwestycji;
- 4) wysokość zabudowy – max. 14 m;
- 5) dachy o kącie nachylenia głównych połaci dachowych – do 20°;
- 6) elewacje uprzywilejowane – elewacje budynków lokalizowanych od strony ul. Gen. St. Maczka oraz od strony rzeki Białej;
- 7) obsługę komunikacyjną – od ulicy 4KD-L i dojazdów wewnętrznych;
- 8) wymagania parkingowe – obowiązują ustalenia zawarte w § 13 ust. 4.

6. Na terenie, o którym mowa w ust. 1, zakazuje się:

- 1) lokalizacji budynków użyteczności publicznej takich jak: kultu religijnego, oświaty, szkolnictwa wyższego, nauki, opieki zdrowotnej, opieki społecznej i socjalnej;
- 2) realizacji budynków podpiwniczonych.

7. Dla terenu, o którym mowa w ust. 1, stawkę procentową służącą naliczeniu jednorazowej opłaty związanej ze wzrostem wartości nieruchomości ustala się na 30 % (słownie: trzydzieści procent).

§ 17. 1. Tereny oznaczone na rysunku planu symbolami: 2.1ZN,ZL,Zz, 2.2ZN,Zz, 2.3ZN,Zz, 2.4ZN,Zz, 2.5ZN,Zz i 2.6ZN,Zz przeznacza się pod zieleń naturalną na potencjalnych terenach zalewowych.

2. Ustalenia ogólne obowiązujące dla terenów, o których mowa w ust. 1, zostały określone w Dziale II.

3. Tereny o symbolach: 2.1ZN,ZL,Zz, 2.2ZN,Zz, 2.4ZN,Zz oraz część terenu o symbolu 2.3ZN,Zz, znajdują się w strefie ochronnej zbiornika wód podziemnych GZWP nr 218 – Pradolina rzeki Supraśl, oznaczonej na rysunku planu – obowiązują ustalenia zawarte w § 7 ust. 2.

4. Tereny, o których mowa w ust.1, są obszarami narażonymi na zalewy i podtopienia w czasie wysokich stanów wód w rzece Białej.

5. Istniejący na terenie o symbolu 2.1ZN,ZL,Zz grunt leśny pozostawia się w dotychczasowym użytkowaniu, do zagospodarowania na podstawie przepisów odrębnych.

6. Na terenach o symbolach: 2.4ZN,Zz, 2.5ZN,Zz, 2.6ZN,Zz ustala się strefę ochronną linii napowietrznych 110 kV w odległości obustronnie po 20 m od osi linii, zgodnie z rysunkiem planu – obowiązują ustalenia zawarte w § 14 ust. 8 pkt 5.

7. Na terenach o symbolach: 2.1ZN,ZL,Zz, 2.3ZN,Zz, 2.5ZN,Zz ustala się strefę techniczną wzdłuż istniejącego kolektora sanitarnego o szerokości określonej na rysunku planu – obowiązują ustalenia zawarte w § 14 ust. 1 pkt 11.

8. Ustala się następujące zasady zagospodarowania terenów, o których mowa w ust. 1:

- 1) zachowanie drożności przepływu wód w rzece Białej;
- 2) utrzymanie i zagospodarowanie istniejących łąk i pastwisk w formie zieleni naturalnej;
- 3) dopuszczenie realizacji elementów małej retencji, tworzenie rozlewisk i rozróżnienie koryta rzeki Białej – w powiązaniu z terenami o symbolu WS i ZP,Zz lub zasilanych z wód przypowierzchniowych;
- 4) dopuszczenie realizacji urządzeń i sieci infrastruktury technicznej, rowów i cieków wodnych oraz dróg eksploatacyjnych.

9. Na terenach, o których mowa w ust. 1, zakazuje się:

- 1) realizacji zabudowy, w tym obiektów tymczasowych;
- 2) lokalizacji ogródków działkowych;
- 3) podnoszenia rzędnej terenu, z wyjątkiem lokalnych nasypów służących zapewnieniu powiązań funkcjonalnych, grobli i obwałowań zbiorników wodnych oraz urządzeń melioracyjnych;
- 4) wymiany gruntu;
- 5) zalesień i nasadzeń szpalerów drzew i krzewów w poprzek doliny rzeki;
- 6) wznoszenia obiektów budowlanych np. wież i nośników reklamy wolnostojących itp., oraz innych obiektów mogących przesłaniać osie widokowe, panoramy i płaszczyzny widokowe (z wyłączeniem słupów linii 110 kV w wydzielonych pasach) oraz ograniczać funkcję doliny rzeki Białej jako korytarza przewietrzającego miasta;
- 7) budowy ogrodzeń.

10. Nie ustala się stawki procentowej służącej naliczeniu jednorazowej opłaty dla terenów, o których mowa w ust. 1, ponieważ nie przewiduje się wzrostu wartości nieruchomości.

§ 18. 1. Tereny oznaczone na rysunku planu symbolami: 3.1WS, 3.2WS, 3.3WS i 3.4WS (koryto i wody rzeki Białej) oraz symbolem 3.5WS (beziemienny ciek wodny) przeznacza się pod tereny wód powierzchniowych śródlądowych.

2. Ustalenia ogólne obowiązujące dla terenu, o którym mowa w ust. 1, zostały określone w Dziale II.

3. Teren o symbolu 3.1WS oraz część terenu o symbolu 3.2WS znajdują się w strefie ochronnej zbiornika wód podziemnych GZWP nr 218 – Pradolina rzeki Supraśl, oznaczonej na rysunku planu – obowiązują ustalenia zawarte w § 7 ust. 2.

4. Ustala się następujące zasady zagospodarowania terenów, o których mowa w ust. 1:

- 1) wprowadzenie biologicznej obudowy brzegów;
- 2) zachowanie drożności przepływu wód w rzece Białej;
- 3) dopuszczenie budowy mostków i innych budowli hydrotechnicznych związanych z zagospodarowaniem terenów przyległych z uwzględnieniem maksymalnych przepływów wód;
- 4) dopuszczenie zmiany profilu koryta rzeki w celu retencjonowania i poprawy jakości wody przy utrzymaniu drożności przepływu – w powiązaniu z terenami o symbolach ZP,Zz i ZN,Zz.

5. Na terenach, o których mowa w ust. 1, zakazuje się:

- 1) realizacji ogrodzeń;
- 2) realizacji zabudowy, w tym obiektów tymczasowych.

6. Nie ustala się stawki procentowej służącej naliczeniu jednorazowej opłaty dla terenów, o których mowa w ust. 1, ponieważ nie przewiduje się wzrostu wartości nieruchomości.

§ 19. 1. Teren oznaczony na rysunku planu symbolem 4.1MN przeznacza się pod zabudowę mieszkaniową jednorodzinną w formie wolnostojącej lub bliźniaczej, wraz z parkingami, obiektami i urządzeniami towarzyszącymi oraz zielenią urządzoną.

2. Ustalenia ogólne obowiązujące dla terenu, o którym mowa w ust. 1, zostały określone w Dziale II.

3. Ustala się następujące zasady zabudowy i zagospodarowania terenu, o którym mowa w ust. 1:

- 1) nieprzekraczalne linie zabudowy – zgodnie z rysunkiem planu;
- 2) nieprzekraczalne linie zabudowy – zgodnie z rysunkiem planu;

- 3) powierzchnię biologicznie czynną – min. 30 % terenu inwestycji;
- 4) wysokość zabudowy – max. 10 m;
- 5) dachy symetryczne o kącie nachylenia głównych połaci dachowych od 35° do 45°;
- 6) kolorystykę – brąz, czerwień i grafit dla pokryć dachowych, biel, beż, piaskowy, szary, ceglany dla elewacji;
- 7) dopuszczenie realizacji jednokondygnacyjnych garaży i budynków gospodarczych, o formie architektonicznej, rozwiązaniach kolorystycznych, materiałowych oraz elementach wykończenia zewnętrznego dostosowanych do obiektu podstawowego - budynku mieszkalnego;
- 8) dopuszczalny poziom hałasu w środowisku – jak dla terenów przeznaczonych pod zabudowę mieszkaniową jednorodzinną;
- 9) obsługę komunikacyjną – od istniejących dojazdów wewnętrznych i dróg gminnych położonych poza granicami planu;
- 10) wymagania parkingowe – obowiązują ustalenia zawarte w § 13 ust. 4.

4. Na terenie, o którym mowa w ust. 1, zakazuje się:

- 1) realizacji obiektów towarzyszących (gospodarczych, garażowych) o powierzchni użytkowej i kubaturze większej odpowiednio od powierzchni użytkowej i kubatury budynku mieszkalnego zlokalizowanego na tej posesji;
- 2) realizacji budynków podpiwniczonych.

5. Dla terenu, o którym mowa w ust. 1, stawkę procentową służącą naliczeniu jednorazowej opłaty związanej ze wzrostem wartości nieruchomości ustala się na 30 % (słownie: trzydzieści procent).

§ 20. 1. Tereny oznaczone na rysunku planu symbolami 4.2MN,U i 4.3MN,U przeznacza się pod uzupełnienie terenów zabudowy mieszkaniowej jednorodzinnej, wraz z parkingami, obiektami i urządzeniami towarzyszącymi oraz zielenią urządzoną.

2. Tereny, o których mowa w ust.1 pozostawia się bez prawa zabudowy, do zagospodarowania łącznie z terenami istniejącej zabudowy mieszkaniowej jednorodzinnej, pozostającej poza granicami planu.

§ 21. 1. Tereny oznaczone na rysunku planu symbolami: 5.1ZP,Zz, 5.2ZP,Zz, 5.3ZP,Zz, 5.4ZP,Zz i 5.5ZP,Zz przeznacza się pod zieleń urządzoną – park osiedlowy na potencjalnych terenach zalewowych, wraz z parkingami oraz obiektami i urządzeniami towarzyszącymi.

2. Na terenach, o których mowa w ust. 1, dopuszcza się realizację funkcji sportowo-rekreacyjnej jako przeznaczenia uzupełniającego.

3. Ustalenia ogólne obowiązujące dla terenu, o którym mowa w ust. 1, zostały określone w Dziale II.

4. Część terenu o symbolu 5.1ZP,Zz znajduje się w strefie ochronnej zbiornika wód podziemnych GZWP nr 218 – Pradolina rzeki Supraśl, oznaczonej na rysunku planu – obowiązują ustalenia zawarte w § 7 ust. 2.

5. Tereny, o których mowa w ust.1, są obszarami narażonymi na zalewy i podtopienia w czasie wysokich stanów wód w rzece Białej.

6. Na terenach o symbolach: 5.1ZP,Zz, 5.2ZP,Zz i 5.5 ZP,Zz, ustala się strefę ochronną linii napowietrznych 110 kV w odległości obustronnie po 20 m od osi linii, zgodnie z rysunkiem planu – obowiązują ustalenia zawarte w § 14 ust. 8 pkt 5.

7. Na terenie o symbolu 5.2ZP,Zz ustala się strefę techniczną wzdłuż istniejącego kolektora sanitarnego o szerokości określonej na rysunku planu – obowiązują ustalenia zawarte w § 14 ust. 1 pkt 11.

8. Ustala się następujące zasady zabudowy i zagospodarowania terenów, o których mowa w ust. 1:

- 1) zachowanie drożności przepływu w czasie wysokich stanów wód w rzece Białej;
- 2) nieprzekraczalne linie zabudowy oraz lokalizacji obiektów sportowych – zgodnie z rysunkiem planu;
- 3) powierzchnię zabudowy w obszarze objętym liniami zabudowy – max. 50 % terenu inwestycji;
- 4) powierzchnię biologicznie czynną:
 - a) w obszarze objętym liniami zabudowy – min. 10 % terenu inwestycji,
 - b) w obszarze położonym poza liniami zabudowy – min. 80 % terenu inwestycji;
- 5) dopuszczalny poziom hałasu w środowisku – jak dla terenów przeznaczonych na cele rekreacyjno-wypoczynkowe;
- 6) wprowadzenie elementów małej architektury (typu ławki, stoły na wolnym powietrzu np. do gry w szachy, ping-ponga itp., kosze na śmieci, oświetlenie itp.), stworzenie miejsc wypoczynku;
- 7) budowę ciągów pieszych i rowerowych tworzących wewnętrzne powiązania parkowe oraz ścieżki rowerowej łączącej teren parku z innymi terenami zieleni w dolinie rzeki Białej – do uściślenia w projekcie realizacyjnym;
- 8) wprowadzenie i planowe kształtowanie roślinności parkowej o charakterze ekstensywnym;
- 9) obsługę komunikacyjną od ul. Jarzębinowej oraz drogami i dojazdami wewnętrznymi zlokalizowanymi poza granicami planu;
- 10) miejsca postojowe – wyłącznie w pasie o szerokości max. 17 m od linii rozgraniczającej ul. Jarzębinowej – na zasadach zawartych w § 13 ust. 4;
- 11) dopuszczenie:
 - a) realizacji elementów małej retencji, tworzenia rozlewisk i rozróżnienia koryta rzeki Białej – w powiązaniu z terenami o symbolu WS lub zasilanych z wód przypowierzchniowych,
 - b) wprowadzenia terenowych urządzeń sportowych, takich jak boiska do gry w piłkę nożną, koszykówkę, siatkówkę, tenisa ziemnego, pól do gry w minigolfa – w określonych liniach dopuszczających lokalizację tego typu obiektów,
 - c) w obszarze wyznaczonym nieprzekraczalnymi liniami lokalizacji terenowych obiektów sportowych – lokalizacji po wschodniej stronie boisk sezonowych trybun sportowych, bez zadaszenia i nieprzekraczających 1,5 m wysokości,
 - d) kształtowania powierzchni terenu, poprzez stopniowe podniesienie rzędnej terenu, o max. 2 m – na powierzchni nieprzekraczającej 50 % obszaru wyznaczonego nieprzekraczalnymi liniami lokalizacji terenowych obiektów sportowych - w sposób łagodny, jak najbardziej zbliżony do naturalnego ukształtowania terenu,
 - e) realizacji ogrodzeń wynikających z konieczności ograniczenia dostępu (np. użytkowania obiektów sportowych) – wyłącznie w formie siatek, punktowo fundamentowych w gruncie, ogrodzenia te nie mogą powodować ograniczenia percepcji wizualnej i w jak najmniejszym stopniu ograniczać odpływ wód,
 - f) realizacji placów zabaw dla dzieci,
 - g) organizowania imprez masowych,
 - h) realizacji nośników reklamy typu banner (transparent), o maksymalnej wysokości 1 m, na stronie wewnętrznej wygradzenia boiska - związanych z obsługą funkcji sportowo-rekreacyjnej,
 - i) realizacji nośników reklamy na budynkach, zgodnie z zapisami § 6,
 - j) realizacji urządzeń i sieci infrastruktury technicznej oraz rowów i cieków wodnych.

9. Na terenie o symbolu 5.2ZP,Zz, w obszarze wyznaczonym nieprzekraczalnymi liniami zabudowy, dopuszcza się lokalizację niepodpiwniczonych obiektów towarzyszących, służących do obsługi funkcji podstawowej, rekreacji, sportu i wypoczynku, np.: obiekty typu mała gastronomia, szatnie, wypożyczalnie sprzętu sportowego itp., – o maksymalnej wysokości do 8 m i powierzchni zabudowy do 200 m².

10. Na terenie o symbolu 5.3ZP,Zz, w obszarze wyznaczonym nieprzekraczalnymi liniami lokalizacji terenowych obiektów sportowych, dopuszcza się lokalizację maksymalnie dwóch niepodpiwniczonych obiektów towarzyszących, służących do obsługi funkcji podstawowej, głównie rekreacji i wypoczynku, np.: obiekty typu mała gastronomia, przebieralnie, wypożyczalnie sprzętu sportowego itp., – o maksymalnej wysokości do 8 m i powierzchni zabudowy do 100 m² oraz w odległości nie mniejszej niż 100 m od rzeki Białej.

11. Realizacja inwestycji na poszczególnych terenach, o których mowa w ust. 1, możliwa jest wyłącznie jako trzy zamierzenia inwestycyjne w ramach każdego terenu, z możliwością etapowania realizacji, pod warunkiem opracowania koncepcji całości danego zamierzenia inwestycyjnego.

12. Na terenach, o których mowa w ust. 1, zakazuje się:

- 1) realizacji budynków innych, niż określone w ust. 9 i 10;
- 2) wznoszenia obiektów budowlanych np. wież i nośników reklamy wolno stojących itp., oraz innych obiektów mogących przesłaniać panoramy, osie i płaszczyzny widokowe (z wyłączeniem słupów linii 110 kV w wydzielonych pasach oraz oświetlenia boisk) oraz ograniczać funkcję doliny rzeki Białej jako korytarza przewietrzającego miasta;
- 3) tworzenia stromych skarp, o nachyleniu powyżej 20 %;
- 4) lokalizacji ogrodów działkowych;
- 5) podnoszenia rzędnej terenu, z wyłączeniem:
 - a) obszaru wyznaczonego nieprzekraczalnymi liniami zabudowy,
 - b) obszaru wyznaczonego nieprzekraczalnymi liniami lokalizacji terenowych obiektów sportowych,
 - c) obszaru pomiędzy linią zabudowy a linią rozgraniczającą ulic 1KD-G i 5KD-D,
 - d) lokalnych nasypów służących zapewnieniu powiązań funkcjonalnych, grobli i obwałowań zbiorników wodnych oraz urządzeń melioracyjnych;
- 6) wymiany gruntu.

13. Nie ustala się stawki procentowej służącej naliczeniu jednorazowej opłaty dla terenów, o których mowa w ust. 1, ponieważ nie przewiduje się wzrostu wartości nieruchomości.

DZIAŁ IV PRZEPISY KOŃCOWE

§ 22. W zakresie uregulowanym niniejszą uchwałą traci moc uchwała Nr V/22/98 Rady Miejskiej Białegostoku z dnia 14 grudnia 1998 r. (Dz. Urz. Woj. Podlaskiego Nr 2 poz. 5 z dnia 14.01.1999 r.).

§ 23. Wykonanie uchwały powierza się Prezydentowi Miasta Białegostoku.

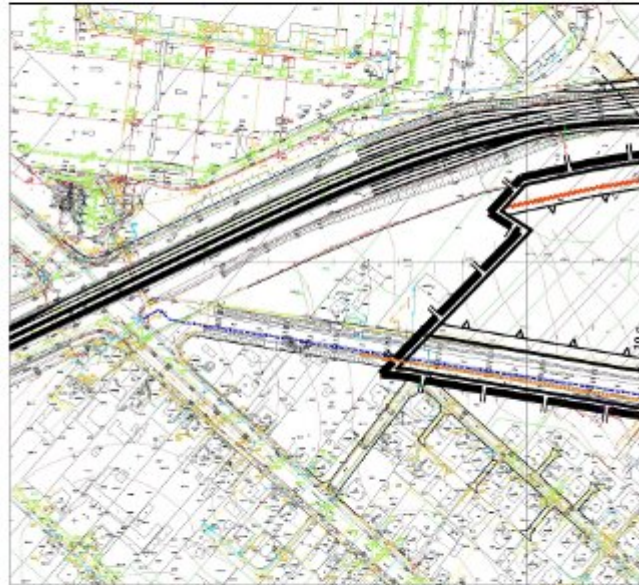
§ 24. Uchwała wchodzi w życie po upływie 30 dni od dnia ogłoszenia w Dzienniku Urzędowym Województwa Podlaskiego

Przewodniczący Rady
Włodzimierz Leszek Kusak

MIEJSCOWY PLAN ZAGOSPODAROWANIA PRZESTRZENNEGO CZĘŚCI DOLINY RZEKI BIAŁEJ W BIAŁYMSTOKU

(odcinek od ulicy Gen. S. Maczka do Al. Jana Pawła II)

skala 1:2000



WYRYS ZE STUDIUM UWARUNKOWAŃ I KIERUNKÓW ZAGOSPODAROWANIA PRZESTRZENNEGO BIAŁEGOSTOKU

(Ujętorelacyjny rysunek uchwalony uchwałą Nr XX/256/09 Rady Miejskiej Białegostoku z dnia 25 listopada 2009 r., zmienił uchwałą Nr XX/203/10 Rady Miejskiej Białegostoku z dnia 16 czerwca 2010 r., uchwałą Nr XLIV/343/10 Rady Miejskiej Białegostoku z dnia 27 czerwca 2010 r., uchwałą Nr XLV/343/10 Rady Miejskiej Białegostoku z dnia 25 lipca 2010 r., uchwałą Nr XLV/343/10 Rady Miejskiej Białegostoku z dnia 26 maja 2008 r. i uchwałą Nr XXXI/2008 r. z dnia 6 września 2008 r.)



- granica opracowania
- ulice układu podstawowego
- numer strefy strukturalnej
- linie elektroenergetyczne 110 kV
- linie elektroenergetyczne 220 kV
- OBSZAR DO ZACHOWANIA I MODERNIZACJI:**
- Wody powierzchniowe - stawy, rzeki i ciekł wodne - utrzymanie i ochrona przed zanieczyszczeniami
- Tereny zieleni miejskiej istniejące**
- lasy
- Pozostałe tereny**
- niezabudowane do utrzymania i przekształceń
- oznaczenie obszarów strategicznych (oznaczenie strefy nr obszaru strategicznego)
- 4.3

PROJEKTOWANE TERENY ZIELENI:

- tereny zieleni urządzonej

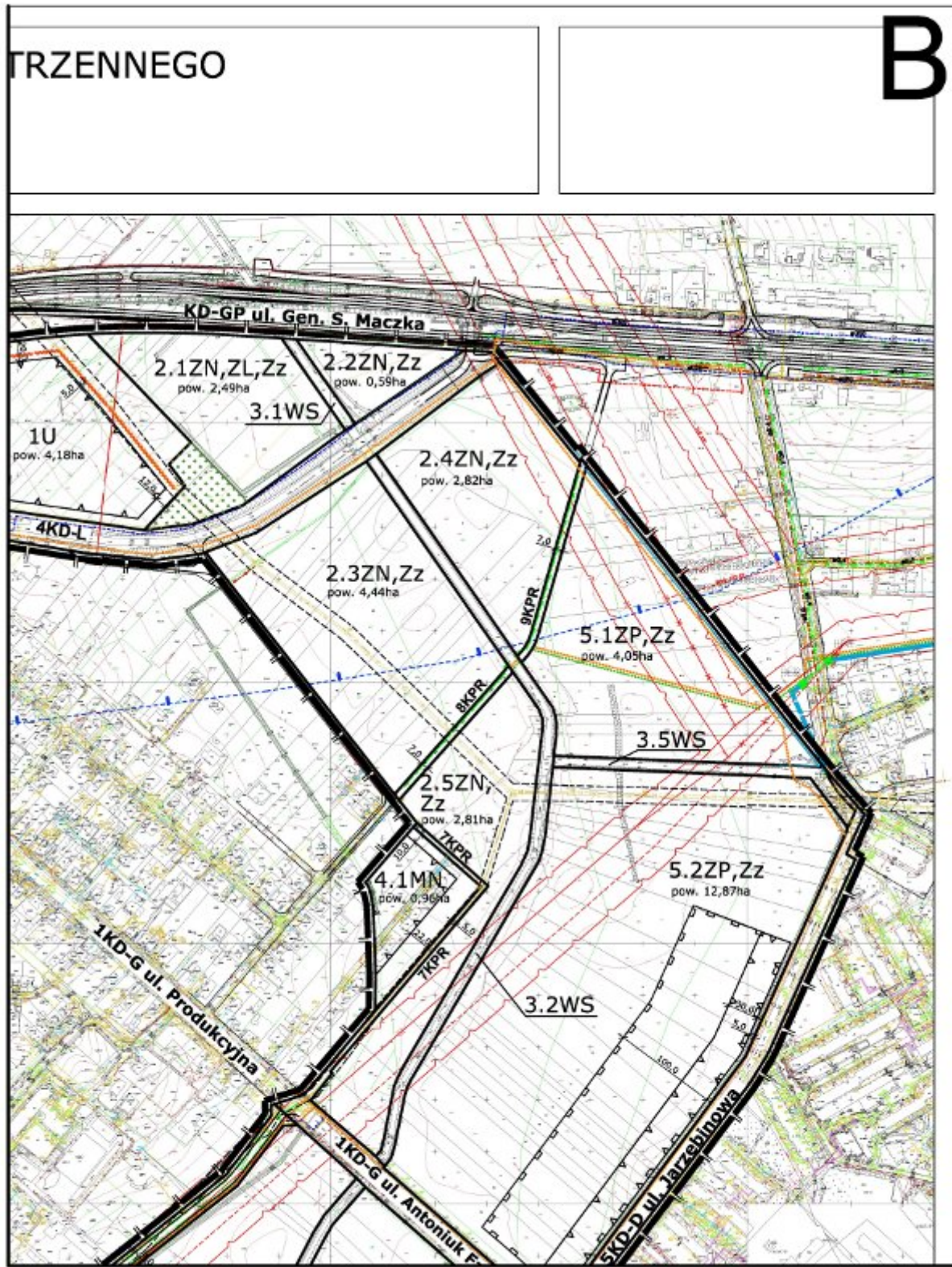
MIEJSCA SZCZEGÓLNE DO UWZGLĘDNIENIA W PLANOWANIU I DECYZJACH ADMINISTRACYJNYCH:

- miejsc ekspozycyjne

POLITYKA PLANISTYCZNA

- system przyrodniczy miasta







Załącznik Nr 2

do uchwały Nr LI/652/10
Rady Miejskiej Białegostoku
z dnia 21 stycznia 2010 r.

**SPOSÓB ROZPATRZENIA UWAG WNIESIONYCH DO MIEJSCOWY PLAN ZAGOSPODAROWANIA
PRZESTRZENNEGO CZĘŚCI DOLINY RZEKI BIAŁEJ W BIAŁYMSTOKU (ODCINEK OD ULICY
GEN. S. MACZKA DO AL. JANA PAWŁA II).**

Na podstawie art. 20 ust. 1 ustawy z dnia 27 marca 2003 r. o planowaniu i zagospodarowaniu przestrzennym (Dz. U. Nr 80, poz. 717, ze zmianami):

I. Nie uwzględnia się w części uwag wniesionych podczas pierwszego wyłożenia projektu planu do publicznego wglądu przez KS Włókniarz Białystok, dotyczących:

- 1) szerokości obszaru pod zabudowę;
- 2) zapisów § 19 ust. 12 zawierający ustalenie „realizacja inwestycji na poszczególnych terenach, o których mowa w ust. 1, możliwa jest wyłącznie jako jedno zamierzenie inwestycyjne w ramach jednego terenu”;
- 3) zapisów, oznaczeń i definicji dotyczących obszarów oznaczonych na rysunku planu symbolem ZZ – „obszar narażony na zalewy powodziowe”;
- 4) zapisów § 19 ust. 13 pkt 2 zawierających zakaz realizacji obiektów reklamowych i masztów sieci telefonii oraz innych zapisów dotyczących zagospodarowania terenu 5.2ZP,ZZ.

II. Nie uwzględnia się w całości uwag wniesionych podczas pierwszego wyłożenia projektu planu do publicznego wglądu przez:

- 1) Zarząd Wspólnoty Mieszkaniowej Nieruchomość ul. Szeroka 6 ABC, dotyczącej likwidacji projektowanego ciągu pieszo-rowerowego (6KPR) i przeznaczenia części działki 1108 na poprawę warunków zagospodarowania działki nr 1873/2;
- 2) Administratora Wspólnoty Mieszkaniowej ul. Szeroka 6D, dotyczącej likwidacji projektowanego ciągu pieszo-rowerowego (6KPR) i przeznaczenia części działki 1107/11 na poprawę warunków zagospodarowania działki nr 1857/8;
- 3) Zarząd Wspólnoty Mieszkaniowej ul. Szeroka 10 ABCD, dotyczącej likwidacji projektowanego ciągu pieszo-rowerowego (6KPR) i przeznaczenia części działki 1107/11 na poprawę warunków zagospodarowania działki nr 1887;
- 4) Zarząd Wspólnoty Mieszkaniowej ul. Szeroka 12, 14, 16, 18, dotyczącej likwidacji projektowanego ciągu pieszo-rowerowego (6KPR) i przeznaczenia części działki 1107/11 na poprawę warunków zagospodarowania działki nr 1884/2;

5) Jana Ruczaja, dotyczącej przeznaczenia części działki nr 1332 pod zieleń;

6) KS Włókniarz Białystok, dotyczących:

- a) linii zabudowy od strony ul. Produkcyjnej wyznaczonej na 20 m,
- b) zapisów § 19 ust. 1 i § 19 ust. 13 pkt 1 zawierających podstawowe przeznaczenie terenów oraz zakaz realizacji zabudowy innej, niż określona w ustaleniach planu,
- c) lokalizacji linii 110 kV oraz braku uzgodnień z Zakładem Energetycznym odnośnie tych linii.

III. Nie uwzględnia się w części uwag wniesionych podczas drugiego wyłożenia projektu planu do publicznego wglądu przez KS Włókniarz Białystok oraz Pana Andrzeja Perkowskiego, dotyczących uzupełnienia załącznika nr 3 do uchwały w sprawie planu o wskazanie sposobu finansowania realizacji ciągów pieszo-rowerowych i terminów ich realizacji, a także informacji o wykupie tych terenów przez gminę.

IV. Nie uwzględnia się w całości uwag wniesionych podczas drugiego wyłożenia projektu planu do publicznego wglądu przez:

1) Pana Jana Ruczaja, dotyczącej umożliwienia realizacji zabudowy na terenie oznaczonym symbolem 5.5ZP,Zz;

2) Pana Andrzeja Szredera, dotyczącej umożliwienia wprowadzenia zabudowy na terenie oznaczonym symbolem 2.6ZN,Zz;

3) KS Włókniarz Białystok, dotyczących:

a) braku określenia definicji następujących terminów: potencjalne tereny zalewowe, boiska, powierzchnia biologicznie czynna,

b) braku sporządzenia inwentaryzacji geodezyjnej gruntu przed sporządzeniem projektu planu obejmującej w szczególności faktyczne rzędne terenu,

c) zmiany ustaleń dotyczących podziału działek,

d) wprowadzenia bardziej czytelnego zapisu § 14 ust. 4 pkt 3,

e) zmiany zapisu § 14 ust. 4 pkt 5 dotyczącego częściowego ograniczenia przepuszczalności gruntu,

f) wprowadzenia możliwości budowy parkingów na obszarze 65 m od linii rozgraniczającej ul. Jarzębinowej, na terenie oznaczonym jako 5.2ZP,Zz,

g) zmiany zapisu określającego maksymalną dopuszczalną wysokość trybun sportowych i sprecyzowania sezonowości boisk bądź trybun na terenach zieleni urządzonej,

h) wprowadzenia możliwości realizacji piłkochwyłów na terenach zieleni urządzonej,

i) zmiany zapisów dopuszczających na terenie 5.2ZP,Zz podniesienie rzędnej gruntu tylko w 50 % wyznaczonego w projekcie planu obszaru,

j) wprowadzenia na terenie 5.2ZP,Zz możliwości zabudowy obiektami bez ograniczeń powierzchni rzutu, budowy obiektów o wysokości do 12 m, poszerzenia obszaru do zabudowy do 40 m,

k) zmiany zapisów dotyczących zakazu wymiany gruntu na terenie 5.2ZP,Zz,

l) zmiany linii zabudowy na terenie 5.2ZP,Zz od strony ul. Produkcyjnej, wyznaczonej w projekcie planu na 20 m,

m) dodania do zapisów § 21 ust. 9 zwrotu: „dopuszcza się również zabudowę mieszkaniową wielorodzinną oraz usługową i hotelową”,

n) lokalizacji linii 110 kV oraz braku uzgodnień z Zakładem Energetycznym odnośnie tych linii;

4) Pana Andrzeja Perkowskiego, dotyczących:

a) niezgodności ze stanem faktycznym danych dotyczących rzędnej terenu, zawartych na mapie zasadniczej, na której sporządzono projekt planu,

b) wprowadzenia zabudowy kubaturowej o szerokości min. 60 m na obszarze wzdłuż ul. Gen Maczka,

c) dokonania ustaleń wymaganych przez prawo wodne w zakresie ochrony przeciwpowodziowej i dopiero po uzyskaniu tych ustaleń wprowadzenia ograniczeń inwestycyjnych,

d) uchylenia zakazu wymiany gruntu rodzimego na obszarze planu.

Załącznik Nr 3

do uchwały Nr LI/652/10
Rady Miejskiej Białegostoku
z dnia 21 stycznia 2010 r.

**SPOSÓB REALIZACJI ORAZ ZASADY FINANSOWANIA ZAPISANYCH W MIEJSCOWYM PLANIE
ZAGOSPODAROWANIA PRZESTRZENNEGO CZĘŚCI DOLINY RZEKI BIAŁEJ W BIAŁYMSTOKU (ODCINEK OD
ULICY GEN. S. MACZKA DO AL. JANA PAWŁA II) INWESTYCJI Z ZAKRESU INFRASTRUKTURY TECHNICZNEJ.**

Na podstawie art. 20 ust. 1 ustawy z dnia 27 marca 2003 r. o planowaniu i zagospodarowaniu przestrzennym (Dz. U. Nr 80, poz. 717, ze zmianami) stwierdza się, że na terenie objętym planem przewiduje się realizację następujących inwestycji z zakresu infrastruktury technicznej należących do zadań własnych Gminy Białystok:

- dróg rowerowych i ciągów pieszych,
- nawierzchni dróg i parkingów,
- kanalizacji deszczowej,
- kanalizacji sanitarnej,
- wodociągu,
- sieci ciepłej,
- oświetlenia ulic, dróg rowerowych, ciągów pieszych i innych terenów publicznych.

Realizacja powyższych inwestycji przewidziana jest ze środków własnych Gminy Białystok z wykorzystaniem funduszy unijnych oraz przy współudziale gestorów sieci i inwestorów prywatnych.

436

UCHWAŁA NR LI/653/10 RADY MIEJSKIEJ BIAŁEGOSTOKU

z dnia 21 stycznia 2010 r.

w sprawie uchwalenia miejscowego planu zagospodarowania przestrzennego części osiedla Skorupy w Białymstoku (rejon ulic Plażowej i Poziomej)

Na podstawie art. 18 ust. 2 pkt 5 ustawy z dnia 8 marca 1990 r. o samorządzie gminnym (Dz. U. z 2001 r. Nr 142 poz. 1591; z 2002 r. Nr 23 poz. 220; Nr 62 poz. 558; Nr 113 poz. 984; Nr 153 poz. 1271; Nr 214 poz. 1806; z 2003 r. Nr 80 poz. 717; Nr 162 poz. 1568; z 2004 r. Nr 102 poz. 1055; Nr 116 poz. 1203; Nr 167 poz. 1759; z 2005 r. Nr 172 poz. 1441; Nr 175 poz. 1457; z 2006 r. Nr 17 poz. 128; Nr 181 poz. 1337; z 2007 r. Nr 48 poz. 327; Nr 138 poz. 974; Nr 173 poz. 1218; z 2008 r. Nr 180 poz. 1111, Nr 223 poz. 1458, z 2009 r. Nr 52 poz. 420 i Nr 157 poz. 1241) oraz art. 20 ust. 1 ustawy z dnia 27 marca 2003 r. o planowaniu i zagospodarowaniu przestrzennym (Dz. U. Nr 80 poz. 717; z 2004 r. Nr 6 poz. 41; Nr 141 poz. 1492; z 2005 r. Nr 113 poz. 954; Nr 130 poz. 1087; z 2006 r. Nr 45 poz. 319; Nr 225 poz. 1635; z 2007 r. Nr 127 poz. 880; z 2008 r. Nr 123 poz. 803, Nr 199 poz. 1227; Nr 201 poz. 1237 i Nr 220 poz. 1413) uchwała się, co następuje:

DZIAŁ I. PRZEPISY OGÓLNE

§ 1. 1. Po stwierdzeniu zgodności z ustaleniami „Studium uwarunkowań i kierunków zagospodarowania przestrzennego Białegostoku” uchwalonym uchwałą Nr XX/256/99 Rady Miejskiej Białegostoku z dnia 29 listopada 1999 r., zmienionym uchwałami: Nr X/82/03 z dnia 30 czerwca 2003 r., Nr XLIV/502/05 z dnia 27 czerwca 2005 r., Nr XLV/520/05 z dnia 25 lipca 2005 r., Nr XXVIII/317/08 z dnia 26 maja 2008 r. oraz Nr XXXI/373/08 z dnia 8 września 2008 r., uchwała się miejscowy plan zagospodarowania przestrzennego części osiedla Skorupy w Białymstoku (rejon ulic Plażowej i Poziomej), zwany dalej planem, składający się z ustaleń zawartych w niniejszej uchwale i rysunku planu.

2. Plan obejmuje obszar o powierzchni około 7,3 ha, położony pomiędzy ul. Plażową, terenem zakładów chłodniczych, granicą administracyjną miasta oraz terenami ogrodów działkowych.

3. Integralną częścią niniejszej uchwały są:

- 1) załącznik nr 1 – stanowiący rysunek planu w skali 1:1000;
- 2) załącznik nr 2 – zawierający sposób rozpatrzenia uwag wniesionych do projektu planu;
- 3) załącznik nr 3 – zawierający sposób realizacji oraz zasady finansowania inwestycji z zakresu infrastruktury technicznej, które należą do zadań własnych Gminy Białystok.

§ 2. 1. Ilekroć w przepisach niniejszej uchwały jest mowa bez bliższego określenia o:

- 1) dachu płaskim – należy przez to rozumieć dach o kącie nachylenia połąci do płaszczyzny poziomej od 0° do 15°;
- 2) infrastrukturze technicznej – należy przez to rozumieć sieci, urządzenia oraz inne obiekty budowlane służące do przesyłania i dystrybucji płynów, gazów, paliw, energii oraz sygnałów;
- 3) infrastrukturze technicznej ogólnomiejskiej – należy przez to rozumieć infrastrukturę techniczną służącą realizacji celów publicznych;
- 4) linii rozgraniczającej – należy przez to rozumieć linię oddzielającą tereny o różnych funkcjach lub różnych zasadach zagospodarowania;
- 5) linii zabudowy nieprzekraczalnej – należy przez to rozumieć linię, której nie można przekroczyć ścianą zewnętrzną budynku w kierunku ulicy, sąsiedniego terenu lub sąsiedniej działki z zastrzeżeniem § 3 ust. 1 pkt 4;
- 6) nośniku reklamy – należy przez to rozumieć urządzenie reklamowe, ze stałą lub zmienną powierzchnią ekspozycyjną, przeznaczone do eksponowania reklamy, niebędące znakiem w rozumieniu przepisów o znakach i sygnałach drogowych, elementem SIMB lub pojazdem samobieżnym; do nośników reklamy zalicza się m.in.:

- a) reklama remontowo-budowlana – nośnik reklamy umieszczony na rusztowaniu, ogrodzeniu lub wyposażeniu placu budowy, stosowany wyłącznie w trakcie formalnie prowadzonych robót budowlanych,
 - b) reklama semaforowa – nośnik reklamy mocowany prostopadle do płaszczyzny ściany budynku,
 - c) słup ogłoszeniowo-reklamowy – rodzaj nośnika reklamy, w formie walca lub graniastoslupa, o średnicy lub szerokości od 120 do 160 cm (na wysokości części ekspozycyjnej) i maksymalnej wysokości nie przekraczającej 470 cm, służący do umieszczania ogłoszeń i informacji o imprezach (wydarzeniach) kulturalnych, oświatowych lub edukacyjnych oraz reklam;
- 7) powierzchni ekspozycyjnej – należy przez to rozumieć część nośnika reklamy przeznaczoną do eksponowania reklamy;
 - 8) powierzchni zabudowy – należy przez to rozumieć powierzchnię terenu zajęłą przez budynek (budynki) w stanie wykończonym, wyznaczoną przez rzut pionowy zewnętrznych krawędzi budynku (budynków) na powierzchnię działki budowlanej, z wyłączeniem powierzchni: obiektów budowlanych lub ich części niewystających ponad powierzchnię terenu, schodów zewnętrznych, ramp zewnętrznych, pochylni, balkonów, daszków, markiz oraz występow dachowych;
 - 9) produkcji – należy przez to rozumieć wytwarzanie dóbr materialnych na skalę przemysłową tj. seryjną;
 - 10) przeznaczeniu podstawowym – należy przez to rozumieć funkcję dominującą na danym terenie w sposób określony w ustaleniach planu;
 - 11) przeznaczeniu uzupełniającym – należy przez to rozumieć funkcję, która uzupełnia lub wzbogaca przeznaczenie podstawowe w sposób określony w ustaleniach planu;
 - 12) SIMB – należy przez to rozumieć elementy Systemu Informacji Miejskiej Białegostoku tj. tablice i znaki informacyjne, w tym nazwy ulic i numeracja porządkowa nieruchomości;
 - 13) strefie technicznej – należy przez to rozumieć obszar wokół sieci i urządzeń infrastruktury technicznej ogólnomiejskiej, w którym obowiązują ograniczenia w sposobie użytkowania wprowadzone w ustaleniach planu lub w przepisach odrębnych;
 - 14) szyldzie – należy przez to rozumieć zewnętrzne oznaczenie stałego miejsca wykonywania działalności gospodarczej lub siedziby np.: biur, instytucji, urzędów, w formie tablicy informacyjnej o powierzchni nie większej niż 0,3 m², umieszczonej płasko na ścianie bądź prostopadle do płaszczyzny ściany budynku (szyld semaforowy) przy wejściu/wejściach do budynku, w którym prowadzona jest działalność gospodarcza lub znajduje się siedziba np.: biur, instytucji, urzędów;
 - 15) terenie – należy przez to rozumieć obszar o określonym przeznaczeniu, wyznaczony na rysunku planu liniami rozgraniczającymi oraz oznaczony wyróżniającym go spośród pozostałych terenów symbolem;
 - 16) terenie inwestycji - należy przez to rozumieć obszar objęty wnioskiem w sprawie pozwolenia na budowę lub inną formą administracyjną zgłoszenia budowy, przy czym w przypadku jego wydzielenia z większej nieruchomości pozostała jej część powinna spełniać wymagania odnośnie powierzchni zabudowy i terenu biologicznie czynnego określonych dla danego terenu w planie;
 - 17) urządzeniach towarzyszących - należy przez to rozumieć urządzenia budowlane i obiekty małej architektury;
 - 18) usługach – należy przez to rozumieć zaspokajanie potrzeb ludności – w tym funkcje z zakresu użyteczności publicznej oraz wytwórczości drobnej, tj. wytwarzanie produktów jednostkowych na zamówienie klienta detalicznego;
 - 19) zieleni izolacyjnej – należy przez to rozumieć zieleni pełniącą funkcje ochronne, ograniczające rozprzestrzenianie się zanieczyszczeń i hałasu, występującą w formie zróżnicowanych

nasadzeń drzew i krzewów, stanowiącą pas zwartej zieleni wysokiej, oddzielającą funkcjonalnie i optycznie obiekty uciążliwe od terenów sąsiednich.

2. W odniesieniu do innych określeń i pojęć użytych w uchwale i nie wymienionych w ust. 1, należy stosować definicje zawarte w innych obowiązujących przepisach.

§ 3. 1. Następujące oznaczenia graficzne na rysunku planu są obowiązującymi ustaleniami planu:

- 1) granica obszaru objętego planem;
- 2) linie rozgraniczające;
- 3) symbole i oznaczenia terenów;
- 4) linie zabudowy nieprzekraczalne, z odstępstwem dla następujących wyjątków:
 - a) dociepleń budynków istniejących,
 - b) nadbudowy wyższych kondygnacji budynków nad parterem istniejącym i wykraczającym poza linię zabudowy w kierunku ulicy, lecz nie wykraczających poza linię rozgraniczającą,
 - c) elementów zewnętrznych budynków takich jak np.: balkon, wykusz, zadaszenie, markiza, okap oraz elementów tworzących fakturę zewnętrzną i wystrój elewacji takich jak np. pilaster, gzyms, parapet, żaluzja zewnętrzna – o maksymalnym wysięgu do 1,5 m poza ścianę zewnętrzną budynku, lecz nie wykraczających poza linię rozgraniczającą,
 - d) przedsionków, wiatrołapów i klatek schodowych przed wejściami do budynków o maksymalnym wysięgu do 1,5 m poza ścianę zewnętrzną budynku, lecz nie wykraczających poza linię rozgraniczającą,
 - e) parterowych portierni (do 25 m² powierzchni zabudowy) lokalizowanych przy wjazdach na określony teren,
 - f) stacji transformatorowych i innych budowli oraz urządzeń budowlanych z zakresu infrastruktury technicznej oraz obiektów małej architektury;
- 5) klasyfikacja ulic – dróg publicznych;
- 6) zasady rozrządu – tj. układ i rodzaje projektowanej infrastruktury technicznej w pasach drogowych dróg publicznych.

2. Pozostałe oznaczenia graficzne zawarte na rysunku planu, niewymienione w ust. 1, mają charakter informacyjny.

§ 4. 1. Poszczególnym terenom wyznaczonym na rysunku planu liniami rozgraniczającymi przypisuje się symbole cyfrowo-literowe, w których człon cyfrowy jest porządkowy (numerujący poszczególne tereny), a człon literowy określa następujące podstawowe przeznaczenie terenów:

- 1) U – tereny zabudowy usługowej;
- 2) P – tereny zabudowy produkcyjnej oraz tereny lokalizacji baz, składów, rzemiosła, warsztatów naprawczych, handlu hurtowego lub specjalistycznego itp.;
- 3) ZD – tereny ogrodów działkowych;
- 4) KD – tereny dróg publicznych.

2. Połączenie oznaczeń literowych w symbolu przecinkiem oznacza równorzędność danych funkcji, przy czym funkcje te mogą występować łącznie w dowolnych proporcjach lub wymiennie, w zależności od zamierzeń inwestora.

3. Symbol literowy oznacza funkcję podstawową terenu, która może być wzbogacona funkcjami uzupełniającymi terenu – zgodnie z ustaleniami szczegółowymi obowiązującymi dla poszczególnych terenów.

DZIAŁ II. USTALENIA OGÓLNE PLANU, OBOWIĄZUJĄCE DLA WSZYSTKICH TERENÓW

Rozdział 1

Ochrona i kształtowanie ład przestrzennego

§ 5. 1. Zasady lokalizacji nośników reklamy:

- 1) zakazuje się umieszczania nośników reklamy:
 - a) w miejscach i w sposób zastrzeżony dla znaków drogowych i oznakowania SIMB,
 - b) w miejscach i w sposób ograniczający widoczność z kamer wizyjnych systemu monitoringu miejskiego,
 - c) w szpalerach drzew i na drzewach;
- 2) dopuszcza się lokalizację reklam remontowo-budowlanych bez ograniczeń.

2. Zasady umieszczania nośników reklamy, szyldów i reklam na budynkach:

- 1) ustala się:
 - a) minimalną odległość między nośnikiem reklamy a elementami SIMB zlokalizowanymi na tej samej ścianie budynku - 1,2 m,
 - b) maksymalną wysokość nośników reklamy umieszczanych powyżej ścian:
 - 1/5 wysokości budynku i nie więcej niż 1,2 m dla budynków o wysokości do 6 m,
 - 1/6 wysokości budynku i nie więcej niż 1,5 m dla budynków o wysokości od 6 do 12 m,
 - 1/8 wysokości budynku i nie więcej niż 2,5 m dla budynków o wysokości od 12 do 25 m,
 - c) łączną powierzchnię wszystkich powierzchni szyldów i nośników reklam na jednej ścianie budynku – maksimum 15 % powierzchni tej ściany;
- 2) dopuszcza się umieszczanie nośników reklamy:
 - a) na elewacjach frontowych budynków, wyłącznie w kondygnacji parteru, tj. poniżej gzymsu, a w przypadku braku gzymsu oddzielającego parter od wyższych kondygnacji – poniżej stropu, płasko na ścianie budynku,
 - b) powyżej ścian, w licu ściany frontowej budynku, wyłącznie w przypadku budynków o dachach płaskich, z nakazem zachowania w obrębie poszczególnych budynków jednakowej wysokości reklam, równych odstępów między nimi i jednakowej odległości od górnej krawędzi elewacji,
 - c) reklam semaforowych na wyższych kondygnacjach budynków, pod warunkiem, że powierzchnia reklamy nie przekroczy 5,0 m² (po jednej stronie), a wysięg od ściany maksimum 1,0 m i będzie ona mocowana co najmniej 2,5 m powyżej poziomu gruntu;
- 3) zakazuje się przesłaniania szyldami i reklamami okien, drzwi i innych istotnych elementów budynku oraz detali ich wystroju architektonicznego m.in. balustrad, gzymsów, pilastrów, portali (nie dotyczy reklam remontowo-budowlanych).

3. Zasady umieszczania wolno stojących nośników reklamy:

- 1) ustala się:
 - a) maksymalną wielkość wolno stojących nośników reklamy (z wyłączeniem elementów SIMB) do formatu o powierzchni ekspozycyjnej do 18 m²,
 - b) minimalne odległości między wolno stojącymi nośnikami reklamy a innymi obiektami:
 - co najmniej 50 m od pomników i miejsc pamięci,
 - co najmniej 30 m od elementów SIMB, usytuowanymi po tej samej stronie drogi,
 - co najmniej 20 m od znaków drogowych zlokalizowanych po tej samej stronie drogi,
 - co najmniej 2,5 m od krawężników jezdni;
 - c) dopuszcza się stosowanie słupów ogłoszeniowo-reklamowych.

Rozdział 2

Ochrona środowiska, przyrody i krajobrazu kulturowego

§ 6. 1. Zasady ochrony środowiska, przyrody i krajobrazu kulturowego:

- 1) nakazuje się zachowanie istniejącego cieków wodnych w formie rowu otwartego, z dopuszczeniem skanalizowania lub zmiany jego przebiegu w miejscach kolizji z projektowanymi obiektami budowlanymi na łącznych odcinkach nie dłuższych niż 30 % całkowitej długości cieków;
- 2) zakazuje się:
 - a) stosowania powierzchni przepuszczalnych na placach manewrowych, dojazdach i parkingach,
 - b) składowania i magazynowania substancji niebezpiecznych wg przepisów szczególnych.

2. W zakresie kształtowania zieleni nakazuje się wprowadzić zieleni wysoką w proporcji co najmniej 1 drzewo na 5 miejsc postojowych w obrębie parkingu lub po jego obrysie.

3. W zakresie gospodarki odpadami:

- 1) ustala się prowadzenie zagospodarowania odpadów komunalnych w oparciu o miejski plan gospodarki odpadami przez wyspecjalizowane firmy, z uwzględnieniem selektywnej zbiórki odpadów;
- 2) zakazuje się lokalizacji zakładów utylizacji i składowania odpadów.

4. W zakresie ochrony przed hałasem dopuszczalny poziom hałasu w środowisku na terenie o symbolu ZD przyjmuje się jak dla terenów przeznaczonych na cele rekreacyjno-wypoczynkowe.

Rozdział 3

Ochrona dziedzictwa kulturowego i zabytków oraz dóbr kultury współczesnej

§ 7. Obszar objęty planem nie jest objęty ochroną konserwatorską, nie występują na nim obiekty zabytkowe i obiekty dóbr kultury współczesnej.

§ 8. W przypadku odkrycia, podczas prowadzenia robót budowlanych lub ziemnych, przedmiotu, co do którego istnieje przypuszczenie, że jest on zabytkiem, należy wstrzymać wszelkie roboty mogące uszkodzić lub zniszczyć odkryty przedmiot, zabezpieczyć ten przedmiot i miejsce jego odkrycia oraz niezwłocznie zawiadomić o tym odpowiednie wojewódzkie służby konserwatorskie lub Prezydenta Miasta Białegostoku.

Rozdział 4

Wymagania wynikające z potrzeb kształtowania przestrzeni publicznych

§ 9. 1. Ustala się, że w skład przestrzeni publicznych wchodzi ulica oznaczona symbolem 1KD-D.

2. W zakresie kształtowania przestrzeni publicznych, o których mowa w ust. 1:

- 1) nakazuje się:
 - a) stosowanie wyłącznie ujednoliconego systemu oznakowania SIMB,
 - b) stosowanie obiektów małej architektury o ujednoliconym charakterze;
- 2) dopuszcza się:
 - a) lokalizację ciągów i urządzeń infrastruktury technicznej,
 - b) lokalizację nośników reklamowych – zgodnie z ustaleniami §5;
- 3) zakazuje się lokalizacji zabudowy, w tym tymczasowej.

3. Zasady lokalizacji ogrodzeń:

- 1) ustala się:

- a) maksymalną wysokość ogrodzenia – 1,8 m od poziomu terenu,
 - b) stosowanie ogrodzeń wyłącznie ażurowych o minimalnym prześwicie 30 %;
- 2) zakazuje się stosowania prefabrykowanych pręseł żelbetowych i betonowych oraz z blachy.

Rozdział 5

Granice i sposoby zagospodarowania terenów lub obiektów podlegających ochronie, ustalonych na podstawie przepisów odrębnych, w tym terenów górniczych, a także narażonych na niebezpieczeństwo powodzi oraz zagrożonych osuwaniem się mas ziemnych

§ 10. Na obszarze objętym planem nie występują tereny lub obiekty podlegające ochronie, ustalone na podstawie odrębnych przepisów.

Rozdział 6

Szczegółowe zasady i warunki scalania i podziału nieruchomości objętych planem miejscowym

§ 11. 1. Na obszarze objętym planem nie wyznacza się obszarów do scalenia i podziału nieruchomości.

2. Ustala się, że linie rozgraniczające stanowią podstawę do przeprowadzenia obligatoryjnego podziału działek w miejscu ich przebiegu.

Rozdział 7

Szczególne warunki zagospodarowania terenów oraz ograniczenia w ich użytkowaniu, w tym zakaz zabudowy

§ 12. 1. Ustala się strefy techniczne wzdłuż infrastruktury technicznej ogólnomiejskiej o szerokościach określonych promieniem wyznaczonym od osi sieci lub krawędzi obiektów budowlanych, o długości:

- 1) dla napowietrznej linii energetycznej 110 kV - 20 m od osi sieci;
- 2) dla sieci wodociągowej:
 - a) o średnicy od Dn 100 do Dn 300 włącznie – 2,0 m od osi sieci,
 - b) o średnicy od Dn 300 do Dn 500 włącznie – 4,0 m od osi sieci,
 - c) o średnicy od Dn gt; 500 – 6,0 m od osi sieci;
- 3) dla sieci kanalizacji sanitarnej i kanalizacji deszczowej:
 - a) o średnicy od Dn 200 do Dn 300 włącznie – 2,0 m od osi sieci,
 - b) o średnicy od Dn 300 do Dn 400 włącznie – 3,0 m od osi sieci,
 - c) o średnicy Dn gt; 400 – 4,0 m od osi sieci;
- 4) dla kanałów sieci ciepłych – 2,0 m od krawędzi kanału, komory ciepłowniczej lub innych obiektów budowlanych związanych z funkcjonowaniem sieci ciepłej;
- 5) dla gazociągów, kabli energetycznych, telekomunikacyjnych i innych nakazuje się przyjmować szerokości stref technicznych na podstawie przepisów szczególnych.

2. W strefie technicznej, o której mowa w ust. 1 pkt 1:

- 1) dopuszcza się lokalizowanie budynków pod warunkiem spełnienia obowiązujących:
 - a) przepisów szczególnych i norm dotyczących budowy obiektów w sąsiedztwie linii elektroenergetycznych,
 - b) warunków eksploatacji linii elektroenergetycznych,
 - c) warunków dotyczących przebywania ludzi w sąsiedztwie linii elektroenergetycznych;
- 2) zakazuje się lokalizowania budynków przeznaczonych na pobyt stały w odległości mniejszej niż 15 m od osi linii elektroenergetycznej;

- 3) zagospodarowanie działki budowlanej oraz lokalizację obiektów i urządzeń budowlanych należy uzgodnić z właścicielem linii.

3. W strefach technicznych, o których mowa w ust. 1 pkt 2, 3, 4, 5:

- 1) nakazuje się zagospodarowanie terenu w sposób umożliwiający prowadzenie robót budowlanych i remontów sieci,
- 2) dopuszcza się lokalizację nowych obiektów budowlanych, po uzgodnieniu z właścicielem sieci, pod warunkiem zastosowania rozwiązań technicznych gwarantujących bezpieczeństwo istniejącej sieci i lokalizowanego obiektu.

4. Na całym obszarze objętym planem zakazuje się lokalizacji:

- 1) wielkopowierzchniowych obiektów handlowych o powierzchni sprzedaży powyżej 2000 m²;
- 2) składowisk odpadów;
- 3) otwartych składowisk materiałów sypkich, pylących.

§ 13. Ustalenia z zakresu obrony cywilnej:

- 1) w budynkach usługowych z zakresu użyteczności publicznej i produkcyjnych przeznaczonych na pobyt powyżej 15 pracowników, przewidzieć możliwość wykonania ukryć w okresie podwyższonej gotowości obronnej RP;
- 2) stacje transformatorowe dostosować do systemu wygaszania oświetlenia zewnętrznego;
- 3) należy zapewnić awaryjne ujęcia wody pitnej z istniejących i projektowanych studni o wydajności min. 7,5 l na osobę/dobę i promieniu dojścia od budynków mieszkalnych nie większym niż 800 m, zlokalizowanym na terenie oznaczonym symbolem 1U;
- 4) należy zapewnić system alarmowania mieszkańców w przypadku zagrożenia przez istniejące i projektowane syreny o promieniu słyszalności nie większym niż 300 m, zlokalizowany na terenie 1U.

Rozdział 8

Zasady modernizacji, rozbudowy i budowy systemów komunikacji

§ 14. 1. Obsługę komunikacyjną zapewniają:

- 1) istniejąca ulica układu podstawowego - ul. Plażowa – KD-Z ulica zbiorcza, droga powiatowa, położona poza granicami planu;
- 2) projektowana ulica układu obsługującego 1KD-D – fragment projektowanej ulicy dojazdowej, drogi gminnej, o szerokości w liniach rozgraniczających 22,0 m, z jezdnią 1x2 pasy ruchu zakończone placem nawrotowym z miejscami postojowymi, z dojazdem od ul. Poziomej położonej poza granicami planu.

2. Przebieg tras komunikacji zbiorowej przewiduje się ulicą Plażową położoną poza granicami planu.

3. Warunki z zakresu urządzania miejsc postojowych:

- 1) ustala się lokalizację miejsc postojowych w granicach obszaru inwestycji, według wskaźników:
 - a) usługi:
 - administracja – 15 miejsc postojowych na 1000 m² powierzchni użytkowej,
 - handel – 20 miejsc postojowych na 1000 m² powierzchni użytkowej,
 - b) produkcja - minimum 12 miejsc postojowych na 100 zatrudnionych,
 - c) składy, magazyny – 12 miejsc postojowych na 100 zatrudnionych,
 - d) ogród działkowy – minimum 1 miejsce postojowe na 6 działek;

- 2) w przypadkach szczególnych, dla funkcji nie wymienionych w powyższym wykazie, liczbę miejsc parkingowych należy określić w sposób indywidualny, dostosowując do programu zamierzenia inwestycyjnego;
- 3) do bilansu miejsc postojowych nie wlicza się powierzchni użytkowej komunikacji, zapleczy magazynowych i zapleczy socjalnych oraz miejsc postojowych wbudowanych.

4. Szczegółowy przebieg jezdni, infrastruktury technicznej, ścieżek rowerowych oraz innych elementów zlokalizowanych w gminnych przestrzeniach publicznych pozostawia się do uściślenia w projektach budowlanych.

Rozdział 9

Zasady modernizacji, rozbudowy i budowy systemów infrastruktury technicznej ogólnomiejscowej oraz infrastruktury zlokalizowanej w drogach publicznych

§ 15. Zasady lokalizacji i określania parametrów infrastruktury technicznej:

- 1) ustala się lokalizację infrastruktury technicznej ogólnomiejscowej w drogach publicznych i na terenach przewidzianych pod lokalizację infrastruktury zgodnie z zasadami rozrządu sieci infrastruktury technicznej i zagospodarowania terenów; w przypadku braku możliwości lokalizacji na terenie wskazanym na rysunku planu, dopuszcza się lokalizację infrastruktury na innych terenach;
- 2) nakazuje się dostosowanie parametrów projektowanej infrastruktury technicznej do przewidywanego pełnego zainwestowania na terenach objętych ustaleniami planu z uwzględnieniem przewidywanych potrzeb przesyłu mediów w obszarze obsługiwany przez tą infrastrukturę (np. zlewni, obszaru zasilania);
- 3) dopuszcza się:
 - a) zmianę przedstawionych na rysunku planu zasad rozrządu sieci ogólnomiejscowych pod warunkiem uwzględnienia wszystkich rodzajów sieci planowanych do realizacji przedstawionych na rysunku planu,
 - b) lokalizację infrastruktury technicznej nieuwzględnionej w rozządzie, pod warunkiem opracowania nowych zasad rozrządu i zachowania priorytetu lokalizacji infrastruktury technicznej ogólnomiejscowej przedstawionej na rysunku planu.

§ 16. Zasady zaopatrzenia w wodę:

- 1) ustala się, że podstawowym źródłem zaopatrzenia w wodę jest miejska sieć wodociągowa, zgodnie ze schematem przedstawionym na rysunku planu i warunkami szczegółowymi określonymi przez właściciela sieci;
- 2) ustala się bezpośrednie zasilanie w wodę: z wodociągów położonych poza granicami planu w ul. Plażowej, ul. Poziomej i w ul. Pana Tadeusza /przedłużenie ul. Poziomej/;
- 3) dopuszcza się:
 - a) zaopatrzenie w wodę z innych systemów wodociągowych, spełniających warunki w zakresie zbiorowego zaopatrzenia w wodę określone w przepisach odrębnych;
 - b) korzystanie z własnych ujęć wody, zgodnie z zasadami zawartymi w przepisach odrębnych.

§ 17. Zasady odprowadzenia ścieków komunalnych:

- 1) ustala się, że podstawowym odbiornikiem ścieków komunalnych jest miejska sieć kanalizacji sanitarnej, zgodnie ze schematem przedstawionym na rysunku planu i warunkami szczegółowymi określonymi przez właściciela sieci;
- 2) ustala się bezpośrednie odprowadzenie ścieków do istniejących kanałów sanitarnych położonych poza granicami planu w ul. Plażowej, w ul. Poziomej i w ul. Pana Tadeusza /przedłużenie ul. Poziomej/;

- 3) dopuszcza się odprowadzenia ścieków do innych systemów kanalizacji sanitarnej, spełniających warunki w zakresie zbiorowego odprowadzania ścieków określone w przepisach odrębnych.

§ 18. Zasady odprowadzenia wód opadowych:

- 1) ustala się, że podstawowym odbiornikiem wód opadowych jest grunt przy wykorzystaniu systemów retencji oraz rzeka Biała lub Stawy Dojlidzkie, za pośrednictwem sieci kanalizacji deszczowej, drenażowej, cieków i rowów wodnych, zgodnie ze schematem przedstawionym na rysunku planu i warunkami szczegółowymi określonymi przez właściciela sieci;
- 2) nakazuje się:
 - a) odprowadzenie wód deszczowych o małym stopniu zanieczyszczenia (z terenów zieleni urządzonej, ciągów pieszych dachów oraz innych powierzchni o małym stopniu zanieczyszczenia – układ czysty) bezpośrednio do gruntu, cieków wodnych lub kanalizacji deszczowej,
 - b) oczyszczenie, zanieczyszczonych wód opadowych i roztopowych (z terenów dróg, parkingów oraz obszarów produkcyjno-usługowych i innych zanieczyszczonych – układ brudny) przed odprowadzeniem ich do gruntu lub cieków wodnych w stopniu określonym w przepisach odrębnych;
- 3) dopuszcza się:
 - a) bezpośrednie odprowadzenie wód opadowych do kolektora zbiorczego Dn 0,5 m przebiegającego w ul. Plażowej położonej poza granicami planu,
 - b) odprowadzenie wód opadowych do innych systemów kanalizacji deszczowej, spełniających warunki w zakresie zbiorowego odprowadzania wód opadowych określone w przepisach odrębnych.

§ 19. Zasady zaopatrzenia w ciepło:

- 1) ustala się, że podstawowym źródłem zaopatrzenia w ciepło są miejskie sieci ciepłownicze - wodna i parowa, doprowadzające energię ze źródeł położonych poza terenem objętym planem, zgodnie ze schematem przedstawionym na rysunku planu i warunkami szczegółowymi określonymi przez właściciela sieci;
- 2) dopuszcza się:
 - a) korzystanie z innych systemów i czynników służących do przesyłania energii,
 - b) stosowanie lokalnych lub indywidualnych źródeł ciepła wytwarzanego w procesach:
 - odzyskiwania energii (solarnej, gruntowej, wodnej lub zawartej w innych nośnikach),
 - spalania gazu ziemnego, oleju opałowego niskosiarkowego, propanu-butanu, paliw stałych - z uwzględnieniem ograniczeń wynikających z przepisów odrębnych, o ile ustalenia szczegółowe dla poszczególnych terenów nie stanowią inaczej.

§ 20. Zasady zaopatrzenia w gaz ziemny:

- 1) ustala się, że podstawowym źródłem zaopatrzenia w gaz jest miejska sieć gazowa zasilana gazem ziemnym z systemu gazowniczego poza obszarem planu w ul. Plażowej, ul. Poziomej i w ul. Pana Tadeusza /przedłużenie ul. Poziomej/, zgodnie ze schematem przedstawionym na rysunku planu i warunkami szczegółowymi określonymi przez właściciela sieci;
- 2) dopuszcza się:
 - a) doprowadzenie gazu z innych systemów, spełniających warunki w zakresie zbiorowego zaopatrzenia w gaz określone w przepisach odrębnych,
 - b) stosowanie indywidualnych zbiorników paliw gazowych na zasadach określonych w ustaleniach szczegółowych dla poszczególnych terenów.

§ 21. W zakresie zaopatrzenia w energię elektryczną:

- 1) ustala się:
 - a) zasilanie w energię elektryczną z istniejących stacji transformatorowych 15/04 kV zlokalizowanych w sąsiedztwie terenu oraz projektowanych stacji transformatorowych 15/04 kV wewnętrznych, przewidzianych do zasilania projektowanymi liniami kablowymi 15 kV wyprowadzonymi z istniejącego w sąsiedztwie układu sieci średniego napięcia 15 kV,
 - b) dostawę energii do odbiorców z istniejących i projektowanych kablowych linii niskiego napięcia,
 - c) istniejące linie napowietrzne średniego napięcia 15 kV planuje się do przebudowy i likwidacji,
 - d) istniejącą linię napowietrzną 110 kV relacji GPZ-1 - RPZ-4 przeznacza się do trwałego użytkowania z możliwością modernizacji;
- 2) dopuszcza się zmianę lokalizacji projektowanych stacji transformatorowych i linii kablowych w granicach określonego terenu (przedstawiona na rysunku planu ich lokalizacja ma charakter orientacyjny).

§ 22. W zakresie telekomunikacji:

- 1) ustala się:
 - a) obsługę terenu w zakresie urządzeń telekomunikacyjnych stacjonarnych - za pośrednictwem istniejących i projektowanych sieci kanalizacji telefonicznej magistralnej oraz kanalizacji i kabli doziemnych rozdzielczych,
 - b) obsługę terenu w zakresie urządzeń teletechnicznych (Internet, telewizja kablowa itp.) - za pośrednictwem sieci kanalizacji i kabli doziemnych,
 - c) obsługę terenu w zakresie łączności telefonii bezprzewodowej - ze stacji bazowych telefonii cyfrowej zlokalizowanych poza terenem objętym granicami planu oraz z istniejących oraz projektowanych stacji;
- 2) dopuszcza się lokalizację projektowanych stacji bazowych łączności bezprzewodowej na terenach oznaczonych symbolami 1U i 3P,U - po jednym maszcie na każdym z terenów.

Rozdział 10

Sposób i termin tymczasowego zagospodarowania, urządzania i użytkowania terenów

§ 23. Jeżeli istniejące zagospodarowanie terenu jest niezgodne z ustalonym w planie, dopuszcza się użytkowanie terenów zgodnie ze stanem istniejącym do czasu realizacji ustaleń planu.

Rozdział 11

Naliczanie jednorazowej opłaty z tytułu wzrostu wartości nieruchomości w związku z uchwaleniem planu

§ 24. Nie ustala się stawki procentowej służącej naliczeniu jednorazowej opłaty z tytułu wzrostu wartości nieruchomości w związku z uchwaleniem planu, ponieważ nie przewiduje się wzrostu ich wartości.

DZIAŁ III. USTALENIA SZCZEGÓŁOWE PLANU

§ 25. 1. Teren oznaczony na rysunku planu symbolem 1U przeznacza się pod zabudowę usługową wraz z urządzeniami towarzyszącymi, miejscami postojowymi i zielenią urządzoną.

2. Na terenie, o którym mowa w ust. 1, dopuszcza się lokalizację siedziby Państwowej Straży Pożarnej.

3. Na terenie, o którym mowa w ust. 1, zakazuje się realizacji przedsięwzięć mogących zawsze znacząco oddziaływać na środowisko, z wyłączeniem stacji bazowych łączności bezprzewodowej.

4. Zasady zabudowy i zagospodarowania terenu, o którym mowa w ust. 1:

- 1) powierzchnia zabudowy – maksymalnie 65 % terenu inwestycji;

- 2) teren biologicznie czynny – min. 10 % terenu inwestycji;
- 3) wysokość zabudowy - do pięciu kondygnacji nadziemnych, maksymalnie do rzędnej 160,0 m. n. p. m, z zastrzeżeniem pkt 4;
- 4) wysokość masztu - do rzędnej 190,0 m. n. p. m;
- 5) dachy płaskie;
- 6) obsługa komunikacyjna - od ulicy Plażowej położonej poza granicami planu;
- 7) wymagania dotyczące miejsc postojowych – obowiązują ustalenia zawarte w § 14 ust. 3.

5. Lokalizacja obiektów budowlanych oraz zagospodarowanie terenu w wyznaczonym na rysunku planu pasie ochronnym linii energetycznych wymaga uwzględnienia warunków zawartych w § 12 ust. 2.

§ 26. 1. Teren oznaczony na rysunku planu symbolem 2ZD przeznacza się pod ogród działkowy wraz z urządzeniami towarzyszącymi, miejscami postojowymi i zielenią urządzoną.

2. Na terenie, o którym mowa w ust. 1, zakazuje się lokalizacji budynków innych niż:

- 1) altany i obiekty gospodarcze o powierzchni zabudowy i wysokości wg przepisów odrębnych;
- 2) obiekty o profilu administracyjno-usługowym przeznaczone do wspólnego korzystania przez użytkowników ogród działkowy i służących do zapewnienia funkcjonowania ogrodu.

3. Ustala się następujące warunki zabudowy obiektów, o których mowa w ust. 2 pkt 2:

- 1) wysokość zabudowy - do dwóch kondygnacji nadziemnych, maksymalnie 10,0 m;
- 2) powierzchnia zabudowy - maksymalnie 250 m² ;
- 3) dachy płaskie lub strome o kącie nachylenia połaci dachowej od 35° do 45°;
- 4) obsługa komunikacyjna - od ulicy Plażowej oraz ulicą dojazdową 1KD-D;
- 5) wymagania dotyczące miejsc postojowych – obowiązują ustalenia zawarte w § 14 ust. 3.

4. Lokalizacja obiektów budowlanych oraz zagospodarowanie terenu w wyznaczonym na rysunku planu pasie ochronnym linii energetycznych wymaga uwzględnienia warunków zawartych w § 12 ust. 2.

5. Na terenie, o którym mowa w ust. 1, zakazuje się lokalizacji nośników reklamowych, z wyjątkiem elementów oznakowania i informacji dotyczących działalności ogrodów działkowych.

§ 27. 1. Teren oznaczony na rysunku planu symbolem 3P,U przeznacza się pod zabudowę produkcyjną i usługową wraz z urządzeniami towarzyszącymi, miejscami postojowymi i zielenią urządzoną.

2. Teren, o którym mowa w ust. 1, jest przeznaczony na poprawę warunków zagospodarowania zakładu przemysłowego położonego poza granicami planu po stronie północnej.

3. Na terenie, o którym mowa w ust. 1, dopuszcza się realizację przedsięwzięć mogących zawsze znacząco oraz potencjalnie znacząco oddziaływać na środowisko.

4. Na terenie, o którym mowa w ust. 1, dopuszcza się lokalizację jednego masztu telekomunikacyjnego.

5. Zasady zabudowy i zagospodarowania terenu, o którym mowa w ust. 1:

- 1) powierzchnia zabudowy – maksymalnie 65 % terenu inwestycji;
- 2) teren biologicznie czynny – min. 10 % terenu inwestycji;
- 3) wysokość zabudowy - do pięciu kondygnacji nadziemnych, maksymalnie do rzędnej 160,0 m. n. p. m z zastrzeżeniem pkt 4;

- 4) wysokość masztu - do rzędnej 190,0 m. n. p. m;
- 5) dachy płaskie;
- 6) obsługa w zakresie komunikacji - z wykorzystaniem komunikacji wewnętrznej zakładu przemysłowego położonego poza granicami planu po stronie północnej;
- 7) wymagania dotyczące miejsc postojowych – obowiązują ustalenia zawarte w § 14 ust. 3;
- 8) dopuszcza się obsługę w zakresie infrastruktury technicznej z wykorzystaniem infrastruktury technicznej zakładu przemysłowego położonego poza granicami planu po stronie północnej.

6. Lokalizacja obiektów budowlanych oraz zagospodarowanie terenu w wyznaczonym na rysunku planu pasie ochronnym linii energetycznych wymaga uwzględnienia warunków zawartych w § 12 ust. 2.

7. Ustala się wprowadzenie zieleni izolacyjnej w sąsiedztwie ogrodów działkowych, w postaci niekolidującego z przebiegiem linii elektroenergetycznej zwartego pasa roślinności krzewiastej o szerokości minimum 5 m i wysokości 2 m.

DZIAŁ IV. PRZEPISY KOŃCOWE

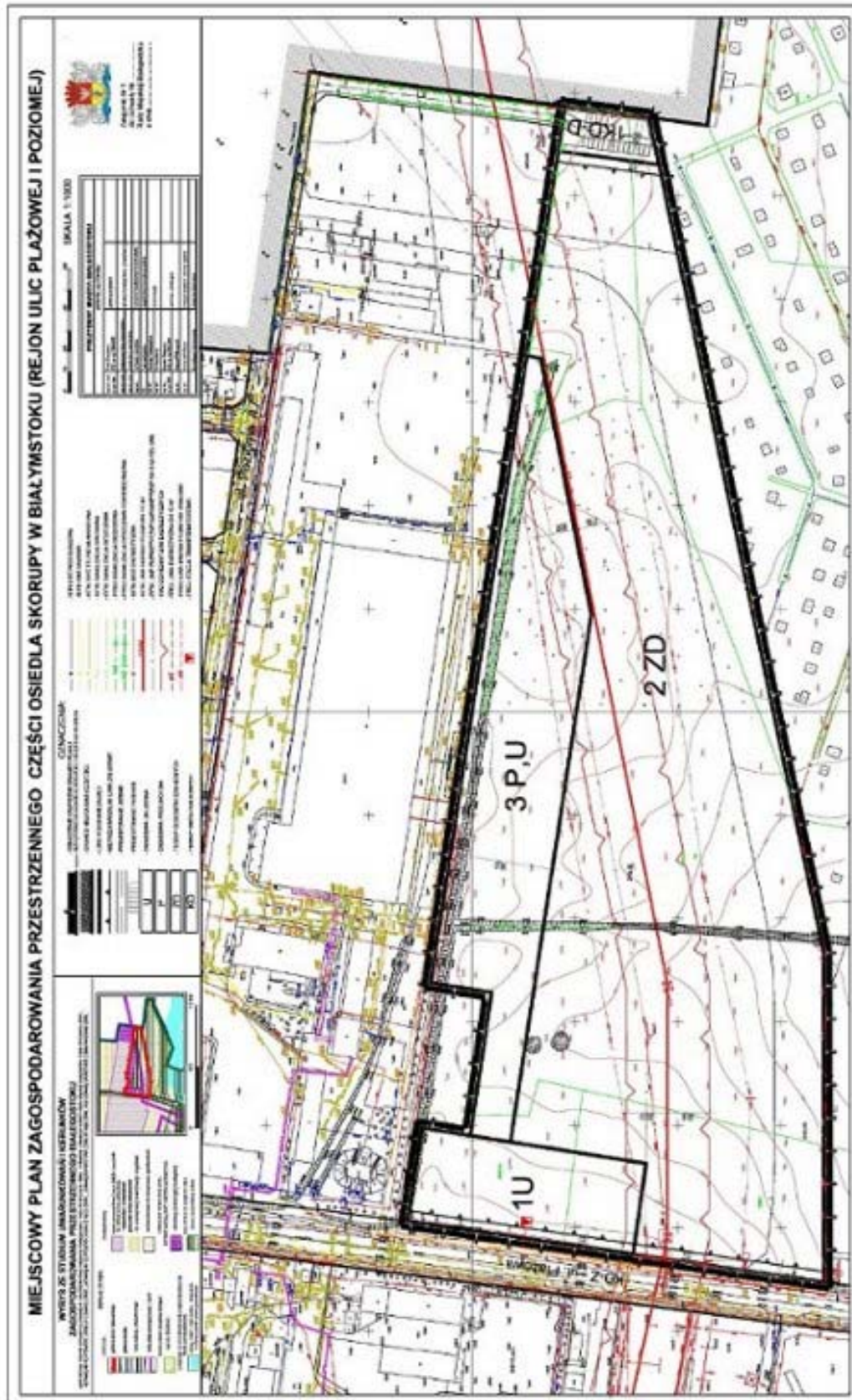
§ 28. W zakresie objętym niniejszą uchwałą traci moc uchwała Nr XXXI/403/2000 Rady Miejskiej Białegostoku z dnia 25 września 2000 r. w sprawie miejscowego planu zagospodarowania przestrzennego terenów produkcyjno-usługowych części osiedla Przemysłowa w Białymstoku (Dz. Urz. Woj. Podlaskiego z dnia 30 października 2000 r., Nr 27, poz. 404).

§ 29. Wykonanie uchwały powierza się Prezydentowi Miasta Białegostoku.

§ 30. Uchwała wchodzi w życie po upływie 30 dni od dnia ogłoszenia w Dzienniku Urzędowym Województwa Podlaskiego.

Przewodniczący Rady
Włodzimierz Leszek Kusak

Załącznik Nr 1
do uchwały Nr LI/653/10
Rady Miejskiej Biągostoku
z dnia 21 stycznia 2010 r.



Załącznik Nr 2

do uchwały Nr LI/653/10
Rady Miejskiej Białegostoku
z dnia 21 stycznia 2010 r.

**SPOSÓB ROZPATRZENIA UWAG WNIESIONYCH DO PROJEKTU MIEJSCOWEGO PLANU
ZAGOSPODAROWANIA PRZESTRZENNEGO CZĘŚCI OSIEDLA SKORUPY W BIAŁYMSTOKU (REJON ULIC
PLAŻOWEJ I POZIOMEJ):**

Na podstawie art. 20 ust. 1 ustawy z dnia 27 marca 2003 r. o planowaniu i zagospodarowaniu przestrzennym (Dz. U. Nr 80, poz. 717 ze zmianami) oraz art. 42 pkt 1 ustawy z dnia 3 października 2008 r. o udostępnianiu informacji o środowisku i jego ochronie, udziale społeczeństwa w ochronie środowiska oraz o ocenach oddziaływania na środowisko (Dz. U. Nr 199, poz. 1227 ze zmianami) nie uwzględnia się w całości następujących uwag wniesionych do projektu miejscowego planu zagospodarowania przestrzennego części osiedla Skorupy w Białymstoku (rejon ulic Plażowej i Poziomej) przez Pana Rafała Kosno (Stowarzyszenie Federacja Zielonych w Białymstoku) dotyczących:

- a) wykonywania dróg rowerowych przy przebudowie i modernizacji ulic i chodników, ze względu na bezpieczeństwo,
- b) ochrony istniejących terenów zielonych przed zabudową i dewastacją oraz ustalenia w planie minimalnego udziału procentowego powierzchni terenów zielonych itp.,
- c) wielkopowierzchniowych obiektów handlowych, które powinny podlegać procedurze oceny oddziaływania na środowisko z udziałem społecznym i z powiadomieniem mieszkańców,
- d) stosowania autogazu (LPG, CNG) jako paliwa przy użytkowaniu samochodów służb publicznych i komunalnych.

Załącznik Nr 3

do uchwały Nr LI/653/10
Rady Miejskiej Białegostoku
z dnia 21 stycznia 2010 r.

**SPOSÓB REALIZACJI ORAZ ZASADY FINANSOWANIA ZAPISANYCH W MIEJSCOWYM PLANIE
ZAGOSPODAROWANIA PRZESTRZENNEGO CZĘŚCI OSIEDLA SKORUPY W BIAŁYMSTOKU (REJON ULIC
PLAŻOWEJ I POZIOMEJ) INWESTYCJI Z ZAKRESU INFRASTRUKTURY TECHNICZNEJ.**

Na podstawie art. 20 ust. 1 ustawy z dnia 27 marca 2003 r. o planowaniu i zagospodarowaniu przestrzennym (Dz. U. Nr 80, poz. 717; z 2004 r. Nr 6, poz. 41, Nr 141, poz. 1492; z 2005 r. Nr 113, poz. 954, Nr 130, poz. 1087; z 2006 r. Nr 45, poz. 319; Nr 225, poz. 1635; z 2007 r. Nr 127, poz. 880) stwierdza się, że na obszarze objętym planem przewiduje się realizację następujących inwestycji z zakresu infrastruktury technicznej należących do zadań własnych Gminy Białystok:

- kanalizacji deszczowej,
- oświetlenia ulicy,
- nawierzchni dróg i innych powierzchni utwardzonych na terenach należących do Gminy Białystok.

Realizacja powyższych inwestycji przewidziana jest ze środków własnych Gminy Białystok z wykorzystaniem funduszy unijnych oraz przy współudziale gestorów sieci i inwestorów prywatnych.

437

UCHWAŁA NR LVIII/234/10 RADY MIEJSKIEJ W STAWISKACH

z dnia 22 stycznia 2010 r.

w sprawie przyjęcia Programu opieki nad zabytkami Gminy Stawiski na lata 2010-2013

Na podstawie art. 7 ust. 1 pkt 9 i art. 18 ust. 2 pkt 15 ustawy z dnia 8 marca 1990r. o samorządzie gminnym (Dz. U. z 2001 r. Nr 142, poz. 1591, z 2002 r. Nr 23, poz. 220, Nr 62, poz. 558, Nr 113, poz. 984, Nr 153, poz. 1271, Nr 214, poz. 1806, z 2003 r. Nr 80, poz. 717, Nr 162, poz. 1568, z 2004 r. Nr 102, poz. 1055, Nr 116, poz. 1203, z 2005 r. Nr 172, poz. 1441, z 2006 r. Nr 17, poz. 128, Nr 181, poz. 1337, z 2007 r. Nr 48, poz. 327, Nr 138, poz. 974, Nr 173, poz. 1218, z 2008 r. Nr 180, poz. 1111, Nr 223, poz. 1458, z 2009 r. Nr 52, poz. 420, Nr 157, poz. 1241) oraz art. 87 ust. 1, 3 i 4 ustawy z dnia 23 lipca 2003 r. o ochronie zabytków i opiece nad zabytkami (Dz. U. Nr 162, poz. 1568, z 2004 r. Nr 96, poz. 959, Nr 238, poz. 2390, z 2006 r. Nr 50, poz. 362, Nr 126, poz. 875, z 2007 r. Nr 192, poz. 1394, z 2009 r. Nr 31, poz. 206, Nr 97, poz. 804) Rada Miejska w Stawiskach po uzyskaniu opinii Wojewódzkiego Konserwatora Zabytków uchwala, co następuje:

§ 1. Przyjmuje się do realizacji „Program opieki nad zabytkami Gminy Stawiski na lata 2010-2013” stanowiący załącznik do niniejszej uchwały.

§ 2. Wykonanie uchwały powierza się Burmistrzowi Stawisk.

§ 3. Uchwała wchodzi w życie po upływie 14 dni od dnia ogłoszenia w Dzienniku Urzędowym Województwa Podlaskiego.

Przewodnicząca Rady Miejskiej
Barbara Rzadka

Załącznik

do uchwały Nr LVIII/234/10

Rady Miejskiej w Stawiskach

z dnia 22 stycznia 2010 r.

PROGRAM OPIEKI NAD ZABYTKAMI GMINY STAWISKI NA LATA 2010-2013

POSTANOWIENIA OGÓLNE

1. Ilekroć w niniejszym programie jest mowa o:

- 1) ustawie – rozumie się przez to ustawę z dnia 23 lipca 2003 roku o ochronie zabytków i opiece nad zabytkami (Dz. U. Nr 162, poz. 1568 z późniejszymi zmianami)
- 2) programie – rozumie się przez to „Program Opieki nad Zabytkami Gminy Stawiski na lata 2010-2013”
- 3) gminie – rozumie się przez to gminę miejsko-wiejską Stawiski, woj. podlaskie.

2. Program ma na celu:

- 1) włączenie problematyki ochrony zabytków do bieżących zadań Rady Miejskiej w Stawiskach;
- 2) uwzględnianie uwarunkowań prawnych opieki nad zabytkami;
- 3) rozpoznawanie potrzeb dotyczących podejmowania działań zmierzających do zahamowania procesów degradacji zabytków i doprowadzenie do poprawy stanu ich zachowania;
- 4) eksponowanie zabytków oraz walorów krajobrazu kulturowego;

- 5) podejmowanie działań zwiększających atrakcyjność zabytków dla potrzeb społecznych, turystycznych i edukacyjnych;
- 6) tworzenie warunków współpracy z właścicielami zabytków dla zapewnienia ich opieki.

GMINNA EWIDENCJA ZABYTKÓW

Ustawa o ochronie zabytków i opiece nad zabytkami z dnia 23 lipca 2003 roku nakłada na jednostki samorządu terytorialnego obowiązek prowadzenie ewidencji zabytków (Dz. U. z 2003 r. Nr 162, poz. 1568, art. 22 poz. 4 oraz Dz. U. z 2004 r. Nr 124, poz. 1305, art. 8 i 12). W/w Ustawa określa rodzaj zabytków nieruchomości podlegających ochronie, bez względu na obecny stan zachowania.

Art. 6. 1. Ochronie i opiece podlegają, bez względu na stan zachowania:

- 1) *zabytki nieruchome będące, w szczególności :*
 - a) *krajobrazami kulturowymi,*
 - b) *układami urbanistycznymi, ruralistycznymi i zespołami budowlanymi,*
 - c) *działami architektury i budownictwa,*
 - d) *działami budownictwa obronnego,*
 - e) *obiektami techniki, a zwłaszcza kopalniami, hutami, elektrowniami i innymi zakładami przemysłowymi,*
 - f) *cmentarzami,*
 - g) *parkami, ogrodami i innymi formami zaprojektowanej zieleni,*
 - h) *miejscami upamiętniającymi wydarzenia historyczne bądź działalność wybitnych osobowości lub instytucji;*

Zakres prac nad gminną ewidencją zabytków określa art. 22 Ustawy:

Art. 22. 2. Wojewódzki konserwator zabytków prowadzi wojewódzką ewidencję zabytków w formie kart ewidencyjnych zabytków znajdujących się na terenie województwa.

- 4) *Wójt (burmistrz, prezydent miasta) prowadzi gminną ewidencję zabytków w formie zbioru kart adresowych zabytków nieruchomości z terenu gminy, objętych wojewódzką ewidencją zabytków.*

1. Na podstawie ustawy z dnia 23 lipca 2003r. o ochronie zabytków i opiece nad zabytkami prowadzona jest ewidencja zabytków gminy Stawiski. Ewidencja zabytków prowadzona jest przez Burmistrza Stawisk w formie kart adresowych. Ewidencja obejmuje zabytki nieruchome historyczne oraz zabytki nieruchome archeologiczne (stanowiska archeologiczne) posiadające własną formę terenową. Dla zabytków nieruchomości na kartach adresowych podawane są następujące informacje: lokalizacja zabytku (adres), krótka charakterystyka funkcji oraz wyglądu wraz z dokumentacją fotograficzną.

2. Aktualizacja i uzupełnianie ewidencji zabytków polega na

- 1) dokonaniu przeglądu w terenie z częstotliwością raz do roku obiektów figurujących w gminnej ewidencji zabytków w celu weryfikacji obiektów pod kątem stanu estetycznego;
- 2) wykonaniu dokumentacji fotograficznej w razie zmiany stanu zachowania obiektu zabytkowego;
- 3) uzupełnieniu kart adresowych gminnej ewidencji zabytków o uzyskane w trakcie przeglądu dane merytoryczne i dokumentację fotograficzną;

¹Podkreślono kategorie zabytków występujące na terenie gminy Stawiski.

- 4) w przypadku czynności wymienionych w pkt 1-3 wskazane jest uczestnictwo przedstawiciela Urzędu Ochrony Zabytków lub innego specjalisty zajmującego się problematyką ochrony dziedzictwa kulturowego.

3. Określenie stanów technicznych obiektów polega na

- 1) nawiązaniu współpracy z organem nadzoru budowlanego w celu ustalenia stanu technicznego obiektów zinwentaryzowanych w gminnej ewidencji zabytków;
- 2) naniesieniu wniosków i opinii w sprawie dalszej kwalifikacji obiektów do gminnej ewidencji zabytków;
- 3) określeniu niezbędnych prac rewitalizacyjnych obiektów, określenie szacunkowej wartości ich przeprowadzenia.
- 4) w przypadku czynności wymienionych w pkt 1-3 wskazane jest uczestnictwo przedstawiciela Urzędu Ochrony Zabytków lub innego specjalisty zajmującego się problematyką ochrony dziedzictwa kulturowego.

4. Bieżąca aktualizacja gminnej ewidencji zabytków polega na

- 1) wprowadzaniu do gminnej ewidencji zabytków zmian wynikających z rozbiórek, modernizacji i remontów obiektów;
- 2) wprowadzaniu do gminnej ewidencji zabytków zmian dotyczących stosunków własnościowych.

DZIAŁANIA W ZAKRESIE ODNOWY ZABYTKÓW

- 1) Pozyskiwanie środków zewnętrznych na odnowę zabytków będących własnością gminy Stawiski.
- 2) Informowanie innych właścicieli obiektów zabytkowych o możliwościach pozyskania środków na odnowę zabytków.
- 3) Sprawowanie opieki nad dawnymi cmentarzami cywilnymi i wojennymi poprzez usuwanie roślinności zielnej oraz samosiewek drzew, oznakowanie obiektów, upowszechnianie wiedzy na ich temat wśród mieszkańców gminy, zwłaszcza dzieci i młodzieży szkolnej. Zwracanie szczególnej uwagi na obowiązek otaczania opieką miejsc grzebalnych, niezależnie od pochodzenia i wyznania osób tam spoczywających.

OKREŚLENIE ZASAD UDOSTĘPNIANIA ZABYTKÓW W CELACH TURYSTYCZNYCH

- 1) Ustalenie z właścicielami obiektów zabytkowych zasad udostępniania w celach turystycznych.
- 2) Oznakowanie obiektów udostępnianych w celach turystycznych.
- 3) Opracowanie tablic informacyjnych umieszczonych na zewnątrz obiektów, zawierających podstawowe dane historyczne o obiekcie.
- 4) Upowszechniania wśród mieszkańców prowadzących działalność turystyczną i agroturystyczną zasad włączania obiektów historycznych do oferty turystycznej regionu oraz przygotowywania obiektów zabytkowych na cele turystyczne.

EDUKACJA W ZAKRESIE OCHRONY DZIEDZICTWA KULTUROWEGO

- 1) Włączenie tematyki ochrony dóbr kultury do zajęć szkolnych w jednostkach prowadzonych przez gminę.
- 2) Publikacja materiałów dotyczących ochrony zabytków i opieki nad zabytkami w prasie lokalnej, w materiałach promocyjnych oraz na stronie internetowej gminy.

ZAGROŻENIA ORAZ SPOSOBY OCHRONY ZABYTEKÓW W ZALEŻNOŚCI OD ZAGROŻENIA

W oparciu o Rozporządzenie Ministra Kultury z dnia 25 sierpnia 2004 roku w sprawie organizacji i sposobu ochrony zabytków na wypadek konfliktu zbrojnego i sytuacji kryzysowych (Dz. U. Nr 212, poz. 2153), powstał Plan Ochrony Zabytków na wypadek konfliktu zbrojnego i sytuacji kryzysowych dla gminy Stawiski. Określa on istniejące zagrożenia dla zabytków oraz sposoby ich ochrony.

Gminny program opieki nad zabytkami powinien w szczególności brać pod uwagę wytyczne Planu Ochrony Zabytków na wypadek konfliktu zbrojnego i sytuacji kryzysowych w celu uniknięcia ewentualnych strat w substancji zabytkowej gminy w różnego typu sytuacjach kryzysowych.

**WYKAZ ZABYTEKÓW NIERUCHOMYCH UJĘTYCH W GMINNEJ EWIDENCJI ZABYTEKÓW
GMINY STAWISKI**

Lp.	Miejscowość	Obiekt	Datowanie	Nr rejestru zabytków
1.	Dzierzbia	aleja kasztanowo-wiązowa w zespole dworsko-folwarcznym	XIX w.	A-181 z 27.07.1981 r.
2.	Karwowo Konotopa	cmentarz wojenny z czasów I wojny światowej	1915 r.	A-272 z 10.03.1987 r.
3.	Poryte	kościół parafialny p.w. św. Wojciecha	1834-1840 r.	A-53 z 28.04.1980 r.
4.	Poryte	dzwonnica murowana w zespole kościoła parafialnego p.w. św. Wojciecha	1850 r.	A-53 z 28.04.1980 r.
5.	Poryte	cmentarz parafialny, dawny, obecnie zwany epidemicznym	XVIII w.	A-378 z 29.03.1988 r.
6.	Poryte	cmentarz parafialny, rzymskokatolicki	1844 r., powiększony 1867 r. i 1900 r.	A-369 z 20.04.1988 r.
7.	Romany	kościół parafialny p.w. Nawiedzenia NMP	1859 r.	A-91 z 23.04.1981 r.
8.	Romany	dzwonnica w zespole kościoła parafialnego	1859 r.	A-111 z 25.04.1981 r.
9.	Romany	stara plebania, murowana, w zespole kościoła parafialnego	1860 r.	A-120 z 27.04.1981 r.
10.	Romany	cmentarz przykościelny	XV w.	A-292 z 8.06.1987 r.
11.	Romany	kaplica cmentarna na cmentarzu parafialnym	1840 r.	A-292 z 8.06.1987 r.
12.	Romany	dwór murowany w zespole dworsko-folwarcznym	1843 r.	A-136 z 7.05.1981 r.
13.	Romany	wozownia w zespole dworsko-folwarcznym	koniec XIX w.	A-135 z 7.05.1981 r.
14.	Romany	park w zespole dworsko-folwarcznym	połowa XIX w.	A-135 z 7.05.1981 r.
15.	Stawiski Smolniki	cmentarz rzymskokatolicki	koniec XIX w.	A-329 z 14.09.1987 r.
16.	Stawiski	kościół p.w. św. Antoniego Padewskiego, obecnie parafialny w zespole klasztornym Franciszkanów	1788-1791 r.	A-16 z 06.03.1958 r.
17.	Stawiski	klasztor w zespole klasztornym Franciszkanów (obecnie plebania)	1788-1791 r.	A-17 z 30.04.1958 r.
18.	Stawiski, ul. Łomżyńska 21	budynek główny w zespole poczty	I połowa XX w.	A-290 z 18.06.1987 r.
19.	Stawiski, ul. Łomżyńska 21	oficyna południowa w zespole poczty (dawna wozownia)	I połowa XX w.	A-290 z 18.06.1987 r.
20.	Stawiski, ul. Łomżyńska 21	oficyna północna w zespole poczty (dawna stajnia)	I połowa XX w.	A-290 z 18.06.1987 r.
21.	Stawiski	grodzisko	wczesne średniowiecze	C-33 z dn. 25.10.1968

**WYKAZ ZABYTEKÓW NIERUCHOMYCH UJĘTYCH W GMINNEJ EWIDENCJI ZABYTEKÓW
GMINY STAWISKI**

Realizacja programu poddana zostanie ocenie Rady Miejskiej w Stawiskach po upływie dwóch lat od jego uchwalenia.

438

UCHWAŁA NR XXXIII/261/10 RADY MIEJSKIEJ W CZARNEJ BIAŁOSTOCKIEJ

z dnia 26 stycznia 2010 r.

w sprawie nadania nazw nowopowstałym ulicom na osiedlu Wschód w Czarnej Białostockiej

Na podstawie art. 18 ust. 2 pkt 13 i art. 40 ust. 1 ustawy z dnia 8 marca 1990 r. o samorządzie gminnym (Dz. U. z 2001 r. Nr 142, poz. 1591 ze zm.: z 2002 r. Nr 23, poz. 220, Nr 62, poz. 558, Nr 113, poz. 984, Nr 153, poz. 1271 i Nr 214, poz. 1806, z 2003 r. Nr 80, poz. 717 i Nr 162, poz. 1568, z 2004 r. Nr 102, poz. 1055, Nr 116, poz. 1203 i Nr 167, poz. 1759, z 2005 r. Nr 172, poz. 1441 i Nr 175, poz. 1457, z 2006 r. Nr 17, poz. 128 i Nr 181, poz. 1337, z 2007 r. Nr 48, poz. 327, Nr 138, poz. 974 i Nr 173, poz. 1218; z 2008 r. Nr 180, poz. 1111 i Nr 223, poz. 1458 oraz z 2009 r. Nr 52, poz. 420 i Nr 157, poz. 1241) uchwała się, co następuje:

§ 1. 1. Nadaje się następujące nazwy nowopowstałym ulicom na osiedlu Wschód w Czarnej Białostockiej:

- 1) **ulica Pogodna** - oznaczona działkami o numerach 810/22 i 810/7 położonymi w obrębie geodezyjnym Czarna Białostocka;
- 2) **ulica Słoneczna** - oznaczona działkami o numerach 810/10, 811/5, 811/11, 812/5, 812/6, 813/5 oraz 815/10 położonymi w obrębie geodezyjnym Czarna Białostocka;
- 3) **ulica Ciepła** - oznaczona działkami o numerach 810/15, 811/8, 812/9, 813/8 oraz 815/18 położonymi w obrębie geodezyjnym Czarna Białostocka.

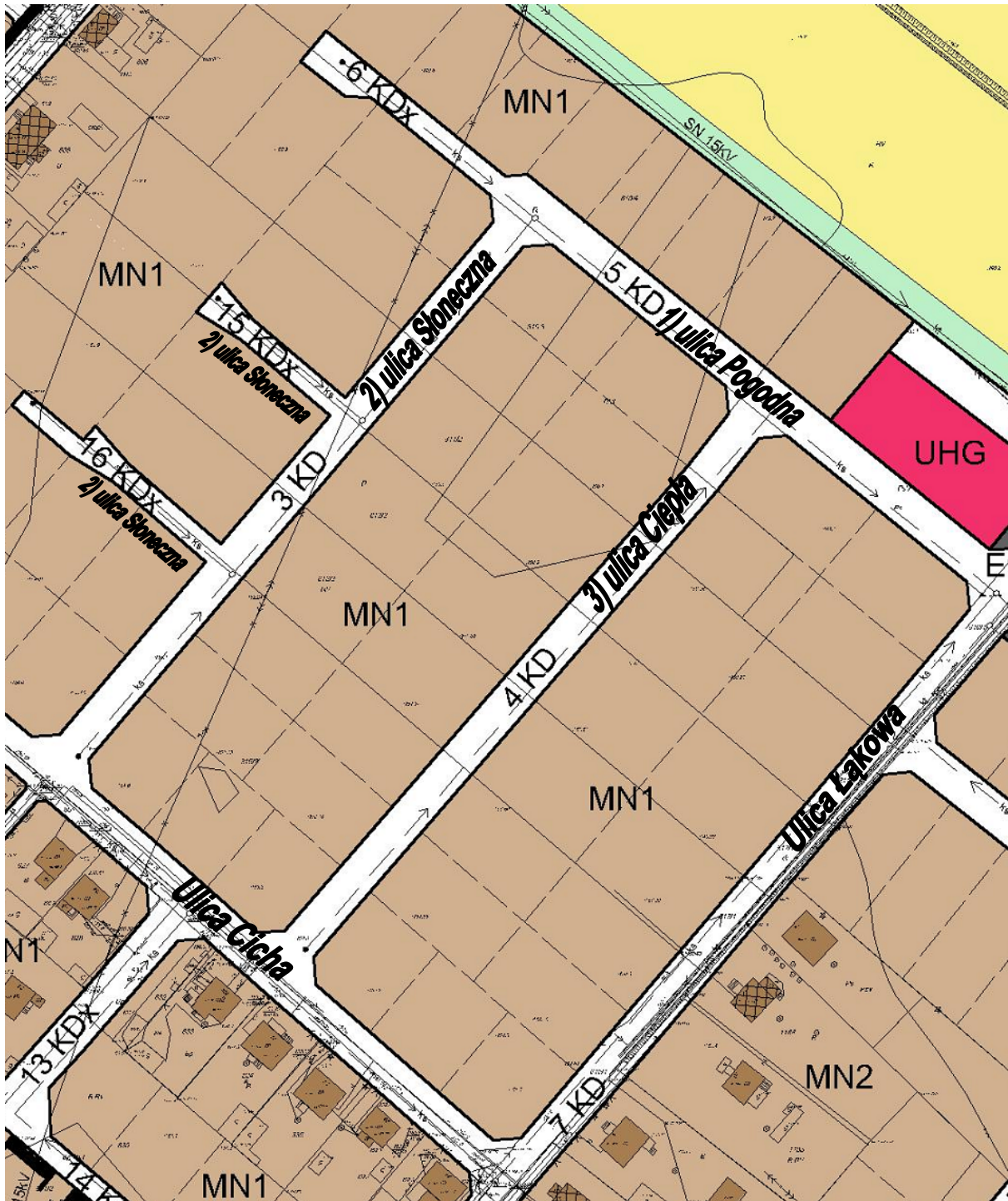
2. Położenie ulic, o których mowa w § 1, określa załącznik graficzny stanowiący załącznik nr 1 do niniejszej uchwały.

§ 2. Wykonanie uchwały powierza się Burmistrzowi Czarnej Białostockiej.

§ 3. Uchwała wchodzi w życie po upływie 14 dni od dnia ogłoszenia w Dzienniku Urzędowym Województwa Podlaskiego.

Przewodniczący Rady
Jacek Sakowicz

Załącznik Nr 1
do uchwały Nr XXXIII/261/10
Rady Miejskiej w Czarnej Białostockiej
z dnia 26 stycznia 2010 r.



439

UCHWAŁA NR XXX/241/10 RADY MIEJSKIEJ W DĄBROWIE BIAŁOSTOCKIEJ

z dnia 26 stycznia 2010 r.

w sprawie zmiany uchwały dotyczącej regulaminu udzielania pomocy materialnej o charakterze socjalnym dla uczniów zamieszkałych na terenie Gminy Dąbrowa Białostocka

Na podstawie art. 90f ustawy z dnia 7 września 1991 r. o systemie oświaty (Dz. U. z 2004 r. Nr 256, poz. 2572, Nr 273, poz. 2703, Nr 281, poz. 2781; z 2005 r. Nr 17, poz. 141, Nr 94, poz. 788, Nr 122, poz. 1020, Nr 131, poz. 1051, Nr 167, poz. 1400, Nr 249, poz. 2104; z 2006 r. Nr 144, poz. 1043, Nr 208, poz. 1532, Nr 227, poz. 1658; z 2007 r. Nr 42, poz. 273, Nr 80, poz. 542, Nr 115, poz. 791, Nr 120, poz. 818, Nr 180, poz. 1280, Nr 181, poz. 1292; z 2008 r. Nr 70, poz. 416, Nr 145, poz. 917, Nr 216, poz. 1370, Nr 235, poz. 1618; z 2009 r. Nr 6, poz. 33, Nr 31, poz. 206, Nr 56, poz. 458, Nr 157, poz. 1241, Nr 219, poz. 1705) oraz art. 39 ust. 4 ustawy z dnia 8 marca 1990 r. o samorządzie gminnym (Dz. U. z 2001 r. Nr 142, poz. 1591; z 2002 r. Nr 23, poz. 220, Nr 62, poz. 558, Nr 113, poz. 984, Nr 153, poz. 1271, Nr 214, poz. 1806; z 2003 r. Nr 80, poz. 717, Nr 162, poz. 1568; z 2004 r. Nr 102, poz. 1055, Nr 116, poz. 1203; z 2005 r. Nr 172, poz. 1441, Nr 175, poz. 1457; z 2006 r. Nr 17, poz. 128, Nr 181, poz. 1337; z 2007 r. Nr 48, poz. 327, Nr 138, poz. 974, Nr 173, poz. 1218; z 2008 r. Nr 180, poz. 1111, Nr 223, poz. 1458; z 2009 r. Nr 52, poz. 420, Nr 157, poz. 1241) Rada Miejska uchwala, co następuje:

§ 1. W regulaminie udzielania pomocy materialnej o charakterze socjalnym dla uczniów zamieszkałych na terenie Gminy Dąbrowa Białostocka stanowiącym załącznik do uchwały Nr XXI/156/05 Rady Miejskiej w Dąbrowie Białostockiej z dnia 26 kwietnia 2005 r. (Dz. U. Woj. Podl. Nr 125, poz. 1510) wprowadza się następujące zmiany:

1) § 5 otrzymuje następujące brzmienie:

"§ 5. Stypendium szkolne przyznaje się w wysokości uwzględniającej kryterium dochodowe na osobę w rodzinie jak niżej:

Lp.	Miesięczna wysokość dochodu na osobę w rodzinie ustalona na zasadach określonych w art. 8 ust. 3 - 13 ustawy o pomocy społecznej	Wysokość miesięczna stypendium % kwoty bazowej
1	od 301,00 zł - do 351,00 zł	80 % - 140 %
2	od 251,00 zł - do 300,00 zł	80 % - 160 %
3	od 201,00 zł - do 250,00 zł	80 % - 180 %
4	do 200,00 zł	80 % - 200 %

2) Skreśla się § 9.

3) Skreśla się § 10.

§ 2. Wykonanie uchwały powierza się Burmistrzowi Dąbrowy Białostockiej.

§ 3. Uchwała wchodzi w życie po upływie 14 dni od dnia ogłoszenia w Dzienniku Urzędowym Województwa Podlaskiego z mocą obowiązującą od 1 marca 2010 roku.

Wiceprzewodniczący Rady
Dariusz Haponik

440

UCHWAŁA NR XXXV/365/10 RADY MIASTA SUPRAŚL

z dnia 26 stycznia 2010 r.

w sprawie zmiany uchwały w sprawie uchwalenia Statutu Uzdrawiska Supraśl

Na podstawie art. 18 ust.1 i ust. 2 pkt. 15 ustawy z dnia 8 marca 1990 r. o samorządzie gminnym (Dz. U. z 2001 r. Nr 142, poz. 1591, z 2002 r. Nr 23, poz. 220, Nr 62, poz. 558, Nr 113, poz. 984, Nr 214, poz. 1806, z 2003 r. Nr 80, poz. 717, Nr 162, poz. 1568, z 2004 r. Nr 102, poz. 1055, Nr 116, poz. 1203, Nr 167, poz. 1759, z 2005 r. Nr 172, poz. 1441, Nr 175, poz. 1457, z 2006 r. Nr 17, poz. 128, Nr 181, poz. 1337, z 2007 r. Nr 48, poz. 327, Nr 138, poz. 974, Nr 173, poz. 1218, z 2008 r. Nr 180, poz. 1111, Nr 223, poz. 1458, z 2009 r. Nr 52, poz. 420) i art. 41 ust.1 ustawy z dnia 28 lipca 2005 r. o lecznictwie uzdrowiskowym, uzdrowiskach i obszarach ochrony uzdrowiskowej oraz o gminach uzdrowiskowych (Dz. U. Nr 167, poz. 1399, z 2007 r. Nr 133, poz. 921, z 2009 r. Nr 62, poz. 504) – uchwała się, co następuje:

§ 1. W uchwale Nr XXXIII/346/09 Rady Miejskiej w Supraślu z dnia 26 listopada 2009 r. w sprawie uchwalenia Statutu Uzdrawiska Supraśl,

w zał. nr 1,

w § 7 skreśla się pkt 5

„5) choroby kobiece”

i pkt 6

„6) choroby układu nerwowego”

§ 2. Wykonanie uchwały powierza się Burmistrzowi Supraśla.

§ 3. Uchwała wchodzi w życie po upływie 14 dni od dnia ogłoszenia w Dzienniku Urzędowym Województwa Podlaskiego.

Przewodniczący Rady
Michał Kozłowski

441

UCHWAŁA NR XXXIX/204/10 RADY MIASTA SURAZ

z dnia 27 stycznia 2010 r.

w sprawie zaliczenia drogi do kategorii dróg gminnych

Na podstawie art. 18 ust. 2 pkt.15 ustawy z dnia 8 marca 1990 r. o samorządzie gminnym (Dz. U. z 2001 r. Nr 142, poz.1591, zm. z 2002 r. Nr 23, poz. 220, Nr 62, poz. 558, Nr 113, poz. 984, Nr 153, poz. 1271, Nr 214, poz. 1806 z 2003 r. Nr 80, poz. 717, Nr 162, poz. 1568, z 2004 r. Nr 102, poz. 1055, Nr 116, poz. 1203 z 2005 r. Nr 172, poz. 1441 z 2006 r. Nr 17, poz. 128, Nr 175, poz. 1457, Nr 181, poz. 1337 z 2007 r. Nr 48, poz. 327, Nr 138, poz. 974, Nr 173, poz. 1218 z 2008 r. Nr 180, poz. 1111, Nr 223, poz. 1458, z 2009 r. Nr 52 poz.420, Nr 157, poz. 1241 z 2009 r. /oraz art. 7 ustawy z dnia 21 marca 1985 r. o drogach publicznych (Dz. U. z 2007 r. Nr 19, poz. 115, Nr 23 poz. 136, Nr 192 poz. 1381, z 2008 r. Nr 54 poz.326, Nr 218 poz. 1391, z 2009 r. Nr 19 poz. 100 i poz. 101, Nr 227, poz. 1505, Nr 86, poz. 720, Nr 168, poz. 1323). po zasięgnięciu opinii Zarządu Powiatu Białostockiego Postanowienie Nr 165/07 z dnia 13 grudnia 2007 r. w sprawie opinii o zaliczeniu drogi do kategorii dróg gminnych na terenie gminy Suraz, Rada Miejska w Suraziu uchwała, co następuje:

§ 1. Ulicę Zagumienną na odcinku od skrzyżowania z ulicą Zabłudowską do skrzyżowania z ulicą Bielską (droga oznaczona nr geod. 307 oraz nr geod. 124) o długości 980 m położoną na terenie Suraza, zalicza się do kategorii dróg gminnych.

§ 2. Szczegółowe położenie i przebieg drogi wymienionej w § 1 zaznaczono na mapie, stanowiącej załącznik do niniejszej uchwały.

§ 3. Uchwała wchodzi w życie po upływie 14 dni od ogłoszenia w dzienniku Urzędowym Województwa Podlaskiego.

Przewodniczący Rady Miejskiej
Zygmunt Jarmoc

442

UCHWAŁA NR XLII/251/10 RADY MIASTA GRAJEWO

z dnia 29 stycznia 2010 r.

**zmieniająca uchwałę w sprawie utworzenia instytucji kultury Grajewskiej Izby Historycznej
w Grajewie oraz nadaniu jej Statutu**

Na podstawie art. 18 ust. 2 pkt 9 lit. h ustawy z dnia 8 marca 1990 r. o samorządzie gminnym (Dz. U. z 2001r. Nr.142, poz.1591 , z 2002 r. Nr 23, poz. 220 , Nr 62, poz. 558, Nr 113, poz. 984, Nr 153, poz. 1271, Nr 214, poz. 1806, z 2003 r. Nr 80, poz. 717, Nr 162, poz.1568, z 2004 r. Nr 102 poz. 1055, Nr 116, poz. 1203, z 2005 r. Nr 172, poz.1441, Nr 175, poz. 1457, z 2006 r. Nr 17, poz.128, Nr 181, poz. 1337, z 2007 r. Nr 48, poz. 327, Nr 138, poz. 974, Nr 173, poz. 1218, z 2008 r. Nr 180, poz. 1111, Nr 223, poz. 1458, z 2009 r. Nr 52, poz. 420, Nr 157, poz. 1241), art. 13 ust. 1 i 2 ustawy z dnia 25 października 1991 r. o organizowaniu i prowadzeniu działalności kulturalnej (Dz. U. z 2001 r. Nr 13, poz. 123, z 2002 r. Nr 41, poz. 364, .z 2003 r. Nr 162, poz. 1568, Nr 96, poz. 874, Nr 213, poz. 2081, z 2004 r. Nr 11, poz. 96, Nr 261, poz. 2598, z 2005 r. Nr 131, poz. 1091, Nr 132, poz. 1111, z 2006r. Nr 227, poz. 1658, z 2009 r. Nr 62, poz.504), § 5 ust. 1 i 4 Statutu Miasta Grajewo, będącego załącznikiem do Uchwały Nr VI/39/03 Rady Miasta Grajewo z dnia 31 marca 2003 r. w sprawie uchwalenia Statutu Miasta Grajewo (Dz. Urz. Woj. Podl. Nr 38, poz. 845, z 2005 r. Nr 52, poz. 693, Nr 181, poz. 2105, z 2007 r. Nr 95, poz. 800, z 2008 r. Nr 161, poz. 1572) uchwała się, co następuje:

§ 1. W uchwale Nr XXXVI/214/09 Rady Miasta Grajewo z dnia 28 sierpnia 2009r. w sprawie utworzenia instytucji kultury Grajewskiej Izby Historycznej w Grajewie oraz nadaniu jej Statutu, wprowadza się następujące zmiany:

§ 2 otrzymuje brzmienie:

"§2. Burmistrz Miasta Grajewo przekaze Izbie na podstawie umowy użyczenia n/w nieruchomości położone w Grajewie: 1) zabudowaną przy ul. Elckiej 30 składającą się z działek o numerach 863/1, 863/2, będącą własnością Miasta Grajewo, dla której Sąd Rejonowy w Grajewie Wydział Ksiąg Wieczystych prowadzi Księgę Wieczystą KW Nr 20678 wraz z wyposażeniem, 2) niezabudowaną przy ul. Wojska Polskiego 61B składającą się z działki o numerze 1848, będącą własnością Miasta Grajewo, dla której Sąd Rejonowy w Grajewie Wydział Ksiąg Wieczystych prowadzi Księgę Wieczystą KW Nr 238, 3) zabudowaną przy ul. Wojska Polskiego 61B składającą się z działki o numerze 1853/1, będącą własnością Miasta Grajewo, dla której Sąd Rejonowy w Grajewie Wydział Ksiąg Wieczystych prowadzi Księgę Wieczystą KW Nr 4864 wraz z wyposażeniem."

§ 2. Wykonanie uchwały powierza się Burmistrzowi Miasta.

§ 3. Uchwała wchodzi w życie po upływie 14 dni od dnia ogłoszenia w Dzienniku Urzędowym Województwa Podlaskiego.

Przewodniczący Rady Miasta Grajewo
Grzegorz Curyło

443

UCHWAŁA NR XLIV/186/10 RADY MIASTA WYSOKIE MAZOWIECKIE

z dnia 29 stycznia 2010 r.

w sprawie uchwalenia Programu Opieki nad Zabytkami Miasta Wysokie Mazowieckie na lata 2010-2013

Na podstawie art. 18 ust. 2 pkt 15 ustawy z dnia 8 marca 1990 r. o samorządzie gminnym (tj. Dz. U. z 2001 r., Nr 142, poz. 1591, zm. z 2002 r., Nr 23, poz. 220, Nr 62, poz. 558, Nr 113, poz. 984, Nr 214, poz. 1806 z 2003 r., Nr 80, poz. 1271, Nr 162 poz. 1568 z 2004 r. Nr 102, poz. 1055, Nr116 poz. 1203 i Nr 167, poz.1759 z 2005 r. Nr 172, poz. 1441 z 2006 r. Nr 17, poz. 128, Nr 181, poz. 1337 z 2007 r., Nr 48, poz. 327, Nr 138, poz. 974 i Nr 173, poz. 1218 z 2008 r. Nr 180, poz. 1111 i Nr 223, poz. 1453 oraz z 2009 r. Nr 52, poz. 420 i Nr157 poz. 1241) oraz art.87 ust. 3 ustawy z dnia 23 lipca 2003 r. o ochronie zabytków i opiece nad zabytkami (Dz. U. nr 162, poz. 1568, zm. z 2004 r., Dz. U. Nr 96, poz. 959 i nr 238, poz. 2390; z 2006r. Nr 50, poz. 362; Nr 126, poz. 875 z 2007 r. Nr 192, poz. 1394; oraz 2009 r. Nr 31, poz. 206 i Nr 97, poz. 804) Rada Miasta Wysokie Mazowieckie uchwała co następuje:

§ 1. Przyjmuje się do realizacji "Program Opieki nad Zabytkami Miasta Wysokie Mazowieckie na Lata 2010-2013", stanowiący załącznik do niniejszej uchwały

§ 2. Wykonanie uchwały powierza się Burmistrzowi Miasta Wysokie Mazowieckie

§ 3. Uchwała wchodzi w życie z dniem podjęcia. Program, o którym mowa w § 1 podlega ogłoszeniu w Dzienniku Urzędowym Województwa Podlaskiego.

Przewodniczący Rady
Józef Sokolik

Załącznik

do uchwały Nr XLIV/186/10
Rady Miasta Wysokie Mazowieckie
z dnia 29 stycznia 2010 r.

PROGRAM OPIEKI NAD ZABYTKAMI MIASTA WYSOKIE MAZOWIECKIE NA LATA 2010-2013

DZIAŁ I. POSTANOWIENIA OGÓLNE

1. Ilekroć w niniejszym programie jest mowa o:

- 1) ustawie – rozumie się przez to ustawę z dnia 23 lipca 2003 r. o ochronie zabytków i opiece nad zabytkami (Dz. U. Nr 162, poz. 1568 z późniejszymi zmianami),
- 2) programie – rozumie się przez to „PROGRAM OPIEKI NAD ZABYTKAMI MIASTA WYSOKIE MAZOWIECKIE NA LATA 2010 – 2013”,
- 3) miasto – rozumie się przez to miasto Wysokie Mazowieckie,

2. Podstawy prawne uchwalenia programu

- 1) Art. 7 ust. 1 pkt 9 ustawy z dnia 8 marca 1990 r. o samorządzie gminnym (Dz. U. z 2001 r. Nr 142 poz. 1591 ze zmianami) stanowiący, że Zaspokajanie zbiorowych potrzeb wspólnoty należy do zadań własnych gminy. W szczególności zadania własne obejmują sprawy kultury, w tym ochrony zabytków i opieki nad zabytkami.”

- 2) Art. 87 ustawy z dnia 23 lipca 2003 r. o ochronie zabytków i opiece nad zabytkami (Dz. U. Nr 163 poz. 1568) stanowiący, że:
 - a) Burmistrz sporządza na okres 4 lat program opieki nad zabytkami,
 - b) program opieki nad zabytkami przyjmuje rada miasta po uzyskaniu opinii wojewódzkiego konserwatora zabytków,
 - c) program opieki nad zabytkami ogłaszany jest w dzienniku urzędowym,
 - d) z realizacji programu opieki nad zabytkami Burmistrz sporządza co 2 lata sprawozdanie, które przedstawia radzie miasta.

3. Cele uchwalenia programu

- 1) włączenie problematyki ochrony zabytków do bieżących zadań miasta Wysokie Mazowieckie,
- 2) rozpoznanie potrzeb dotyczących podejmowania działań zmierzających do zahamowania procesów degradacji zabytków i doprowadzenia do poprawy stanu ich zachowania,
- 3) upowszechnienie wiedzy o miejscowych zabytkach (edukacja, turystyka),
- 4) tworzenie warunków współpracy z właścicielami zabytków,
- 5) uwzględnianie uwarunkowań prawnych opieki nad zabytkami,

DZIAŁ II. OBLIGATORYJNE FORMY OCHRONY ZABYTEKÓW

- 1) Rejestr zabytków
 - Dla najcenniejszych zabytków znajdujących się na terenie województwa, Wojewódzki Konserwator Zabytków prowadzi rejestr zabytków. Wpisu do rejestru dokonuje się na mocy decyzji Wojewódzkiego Konserwatora Zabytków wydanej z urzędu, bądź na wniosek właściciela zabytku.
- 2) Wojewódzka Ewidencja Zabytków
 - Jest to spis wszystkich zabytkowych obiektów województwa objętych ochroną konserwatorską Wojewódzkiego Konserwatora Zabytków.
- 3) Miejskowy Plan Zagospodarowania Przestrzennego
 - Kolejną formą ochrony obiektów i obszarów zabytkowych są zapisy o ochronie w planach zagospodarowania. W mieście Wysokie Mazowieckie wszystkie projekty planów zostały uzgodnione z Wojewódzkim Konserwatorem Zabytków. Po uchwaleniu stały się obowiązującym prawem lokalnym
- 4) Gminna Ewidencja Zabytków
 - Jest bazą danych o zabytkach nieruchomości z terenu miasta, prowadzoną w formie zbioru kart adresowych. Włączone zostały do niej zabytki znajdujące się w rejestrze zabytków i wojewódzkiej ewidencji oraz inne obiekty z terenu gminy miejskiej warte ochrony. Wpis do Gminnej Ewidencji Zabytków stanowi podstawę do objęcia tych obiektów ochroną. GEZ nie jest dokumentem zamkniętym, jest systematycznie uzupełniana, aktualizowana i weryfikowana.

DZIAŁ III. OBIEKTY Z TERENU MIASTA WYSOKIE MAZOWIECKIE WPISANE DO REJESTRU ZABYTEKÓW ORAZ ZNAJDUJĄCYCH SIĘ W GMINNEJ EWIDENCJI ZABYTEKÓW.

1. Na obszarze objętym planem występują następujące obiekty objęte rejestrem zabytków:

- 1) ul. Kościelna 1 – zespół kościoła parafialnego p.w. Św. Jana Chrzciciela w tym: kościół, ogrodzenie z bramą wraz z trzema kapliczkami w narożnikach oraz plebania; w rejestrze zabytków pod nr rej. 236;
- 2) ul. Plac Odrodzenia – zespół cerkwi, obecnie kościoła filialnego rzymsko-katolickiego p.w. Narodzenia NP. Marii, w tym: cerkiew i brama; w rejestrze zabytków pod nr rej. 226;
- 3) ul. Zambrowska – cmentarz rzymskokatolicki; w rejestrze zabytków pod nr rej. 367;
- 4) ul. Kardynała Wyszyńskiego – cmentarz żydowski; w rejestrze zabytków pod nr rej. 371;

2. Na obszarze objętym planem występują następujące obiekty objęte gminną ewidencją zabytków:

- 1) kapliczka Św. Jana Nepomucena, ul. Jagiellońska;
- 2) krzyż przydrożny, ul. Kościelna;
- 3) budynki mieszkalne przy ul. Długiej: nr 3, nr 40, nr 46, nr 48, nr 52, nr 64, nr 66, nr 73, nr 76, nr 79, nr 82, nr 85, nr 87, nr 89, nr 92, nr 102;
- 4) budynki mieszkalne przy ul. Dolnej: nr 3, nr 7, nr 9, nr 17;
- 5) budynki mieszkalne przy ul. Kościelnej: nr 5, nr 7, nr 10, nr 11, nr 19, nr 20, nr 26, nr 29, nr 35, nr 37, nr 42, nr 52, nr 57, nr 60;
- 6) budynek mieszkalny przy ul. Pl. Odrodzenia: nr 2;
- 7) budynek mieszkalny przy ul. Ogrodowej: nr 4;
- 8) budynki mieszkalne przy ul. Mystkowskiej: nr 22, nr 27, nr 29, nr 30, nr 43;
- 9) budynki mieszkalne przy Rynku Piłsudskiego: nr 10, nr 7, nr 13, nr 59/61;
- 10) budynki mieszkalne przy ul. Żwirki i Wigury: nr 6, nr 8;

DZIAŁ IV. ZADANIA W ZAKRESIE OPIEKI NAD ZABYTKAMI W MIEŚCIE WYSOKIE MAZOWIECKIE

1. Aktualizacja i uzupełnienie bazy danych:

- Dokonanie przeglądu w terenie, wytypowanie obiektów do objęcia opieką i weryfikacja posiadanych wykazów,
- Uzupełnianie kart adresowych gminnej ewidencji zabytków o uzyskane dane merytoryczne i dokumentację fotograficzną,
- Ustalenie szczegółowej lokalizacji obiektów wpisanych do GEZ na działkach ewidencyjnych,

2. Współpraca z właścicielami zabytków będących własnością prywatną lub kościelną

- Co najmniej raz na dwa lata Burmistrz uzyska informację od prywatnych i kościelnych właścicieli zabytków w zakresie występowania problemów związanych z utrzymaniem zabytków oraz czy występuje potrzeba udzielenia przez gminę pomocy prawnej lub wydania opinii wspierającej właściciela w ubieganiu się o pomoc finansową.

3. Określenie stanów technicznych obiektów będących pod opieką miasta

- Ustalenie, przez osoby uprawnione, jaki jest stan techniczny obiektów włączanych do ewidencji,
- Określenie niezbędnych prac rewitalizacyjnych przy obiektach wraz z określeniem szacunkowej wartości ich realizacji,
- Przeprowadzenie okresowych przeglądów stanu zachowania zabytków- co najmniej raz na 4 lata.

4. Popularyzacja dziedzictwa kulturowego poprzez informację, edukację, turystykę

- Publikowanie materiałów dotyczących zabytków i opieki nad zabytkami w czasopiśmie Echo Wysokiego, oraz materiałach promocyjnych,
- Oznakowanie zabytków jednolitymi tablicami informacyjnymi (umieszczonymi na zewnątrz budynków)
- Współpraca z opiekunami społecznymi (szkołami) obiektów objętych ochroną konserwatorską związanych z kultem religijnym (cmentarze wojenne) w zakresie prowadzenia bieżących prac pielęgnacyjnych i porządkowych.

DZIAŁ V. FINANSOWANIE PROGRAMU

1. Rada Miasta corocznie może w miarę potrzeb i możliwości określić w uchwale budżetowej wysokość środków na realizację Programu Opieki Nad Zabytkami.

2. Miasto będzie informowało właścicieli obiektów zabytkowych o możliwościach pozyskania środków na odnowę

3. Miasto ubiegać się będzie o pozyskanie funduszy na prace renowacyjne także ze źródeł zewnętrznych.

DZIAŁ VI. POSTANOWIENIA KOŃCOWE

1. Prowadzony będzie rejestr postulatów mieszkańców, dotyczący ochrony i opieki nad zabytkami.

2. Realizacja Programu poddana będzie ocenie Rady Miasta Wysokie Mazowieckie po upływie dwóch lat od jego uchwalenia.

444

UCHWAŁA NR XXXII/156/10 RADY GMINY WIZNA

z dnia 15 stycznia 2010 r.

w sprawie określenia szczegółowych zasad i trybu umarzania wierzytelności Gminy oraz jej jednostek organizacyjnych z tytułu należności pieniężnych, mających charakter cywilnoprawny, udzielania innych ulg w spłaceniu tych należności, a także organów do tego uprawnionych

Na podstawie art.18 ust. 1 ustawy z dnia 8 marca 1990 r. o samorządzie gminnym (Dz. U. z 1996r. Nr 13, poz. 74 Nr 58, poz. 261, Nr 106, poz. 496, Nr 132, poz. 622, z 1997 r. Nr 9, poz. 43, Nr 106, poz. 679, Nr 107 poz. 686, Nr 113, poz. 734, Nr 123, poz. 775 z 1998r. Nr 155, poz. 1014, Nr 162, poz. 1126 z 2000 r. Nr 26, poz. 306 Nr 48 poz. 552, Dz. U. z 2001 r. Nr 142, poz. 1591, z 2002 r. Nr 23, poz. 220, Nr 62 poz. 558, Nr 113, poz. 984, Nr 214,poz. 1806, z 2003r. Nr 80,poz. 717, Nr 162,poz.1568, z 2004 r. Nr 116, poz.1203, Nr 102,poz.1055, z 2005 r. Nr 172.poz. 1441, Nr 175 poz. 1457, z 2006r. Nr 17, poz.128, Nr 181 poz. 1337, z 2007 r. Nr 48 poz. 327, Nr 138 poz. 974 Nr 173 poz.1218, z 2008 r. Nr 180 poz. 1111, Nr 223 poz. 1458 z 2009 r. Nr 52 poz. 420 oraz art. 59 ust. 1-3 ustawy z dnia 27 sierpnia 2009 r. o finansach publicznych(Dz. U. Nr 157, poz. 1240) uchwala się, co następuje:

§ 1. Uchwała określa szczegółowe zasady umarzania, odraczania terminu zapłaty oraz rozkładania na raty wierzytelności Gminy oraz jej jednostek organizacyjnych z tytułu należności pieniężnych, mających charakter cywilnoprawny, wobec osób fizycznych, osób prawnych i jednostek organizacyjnych nie posiadających osobowości prawnej zwanych dalej „dłużnikami”.

§ 2. 1. Należność może zostać umorzona w całości lub w części w przypadku gdy:

- 1) osoba fizyczna – zmarła, nie pozostawiając żadnego majątku albo pozostawiła majątek niepodlegający egzekucji na podstawie odrębnych przepisów, albo pozostawiła przedmioty codziennego użytku domowego, których wartość nie przekracza 6 000 zł;
- 2) osoba prawna – została wykreślona z właściwego rejestru osób prawnych przy jednoczesnym braku majątku, z którego można by egzekwować należność, a odpowiedzialność z tytułu należności nie przechodzi z mocy prawa na osoby trzecie;
- 3) zachodzi uzasadnione przypuszczenie, że w postępowaniu egzekucyjnym nie uzyskuje się kwoty wyższej od kosztów dochodzenia i egzekucji tej należności lub postępowanie egzekucyjne okazało się nieskuteczne ;
- 4) jednostka organizacyjna nieposiadająca osobowości prawnej uległa likwidacji;

- 5) zachodzi ważny interes dłużnika lub interes publiczny;
- 6) powstała susza, podtopienia, pożar oraz inne zdarzenia atmosferyczne i losowe.

2. Umorzenie w pkt. 1-5 może nastąpić z urzędu, a w wypadku określonym w pkt. 6 tylko na wniosek dłużnika.

§ 3. Do umorzenia należności uprawniony jest:

1. Wójt Gminy w przypadku należności dotyczących Gminy, jeżeli wartość należności nie przekracza kwoty 5.000,00 zł.

2. Rada Gminy w przypadku należności dotyczących Gminy, jeżeli wartość należności przekracza kwotę 5.000,00 zł.

3. Kierownik jednostki organizacyjnej gminy jeżeli należność dotyczy jej jednostki, zaś jej wartość nie przekracza kwoty 2.500,00 zł.

4. Przez wartość należności rozumie się należności główną bez odsetek i innych należności ubocznych.

5. Organ właściwy w myśl wyżej wymienionych zapisów do umarzania należności uprawniony jest również do umarzania odsetek i innych należności ubocznych.

§ 4. W przypadku uzasadnionych względami społecznymi lub gospodarczymi organ właściwy do umorzenia może na wniosek dłużnika odroczyć termin zapłaty całości lub części wierzytelności lub rozłożyć płatność całości lub części wierzytelności, na raty biorąc pod uwagę możliwość płatniczą dłużnika lub własny uzasadniony interes.

§ 5. Umorzenia należności, a także udzielenie ulg o których mowa w § 4 następuje odpowiednio:

- 1) w drodze uchwały Rady Gminy oraz, decyzji Wójta Gminy
- 2) w drodze decyzji kierownika jednostki organizacyjnej gminy.

§ 6. Wykonanie uchwały powierza się Wójtowi Gminy.

§ 7. Traci moc uchwała Rady Gminy Wizna nr XXI/113/2000 z dnia 20 listopada 2000 roku w sprawie określenia szczegółowych zasad i trybu umarzania wierzytelności Gminy oraz jej jednostek organizacyjnych z tytułu należności pieniężnych do których nie stosuje się przepisów – Ordynacja Podatkowa, udzielania innych ulg w spłaceniu tych należności, a także organów do tego uprawnionych.

§ 8. Uchwała wchodzi w życie po upływie 14 dni od dnia opublikowania w Dzienniku Urzędowym Województwa Podlaskiego.

Przewodniczący
Zbigniew Szulc

445

UCHWAŁA NR XLII/240/10 RADY GMINY RADZIŁÓW

z dnia 18 stycznia 2010 r.

w sprawie wyłapywania bezdomnych zwierząt na terenie Gminy Radziłów oraz rozstrzygnięcia o dalszym postępowaniu z nimi

Na podstawie art. 18 ust. 2 pkt 15 ustawy z dnia 8 marca 1990 r. o samorządzie gminnym (Dz. U. z 2001 r. Nr 142, poz. 1591, z 2002 r. Nr 23, poz. 220, Nr 62, poz. 558, Nr 113, poz. 984, Nr 153, poz. 1271, Nr 214, poz. 1806, z 2003 r. Nr 80, poz. 717, Nr 162, poz. 1568, z 2004 r. Nr 102, poz. 1055, Nr 116, poz. 1203, Nr 167, poz. 1759, z 2005 r. Nr 172, poz. 1441, Nr 175, poz. 1457, z 2006 r. Nr 17, poz. 128, Nr 181, poz. 1337, z 2007 r. Nr 48, poz. 327, Nr 138, poz. 974, Nr 173, poz. 1218, z 2008 r. Nr 180, poz. 1111, Nr 223, poz. 1458, z 2009 r. Nr 52, poz. 420, Nr 157, poz. 1241) i art. 11 ust. 3 ustawy z dnia 21 sierpnia 1997 r. o ochronie zwierząt (Dz. U. z 2003 r. Nr 106, poz. 1002, z 2004 r. Nr 69, poz. 625, Nr 92, poz. 880, Nr 96, poz. 959, z 2005 r. Nr 33, poz. 289, Nr 175, poz. 1462, z 2006 r. Nr 249, poz. 1830, z 2008 r. Nr 199, poz. 1227, z 2009 r. Nr 18, poz. 97, Nr 79, poz. 668, Nr 92, poz. 753) po uzgodnieniu z Powiatowym Lekarzem Weterynarii w Grajewie oraz zasięgnięciem opinii Towarzystwa Opieki Nad Zwierzętami uchwala się, co następuje:

§ 1. 1. Wyłapywanie bezdomnych zwierząt na terenie Gminy Radziłów przeprowadzone będzie w zależności od potrzeb, na wezwanie mieszkańców gminy lub z urzędu.

2. Wyłapywaniem objęte będą zwierzęta bezdomne, które uciekły zabiły się lub zostały porzucone przez człowieka jeżeli nie ma możliwości ustalenia właściciela lub innej osoby, pod której opieką zwierzęta trwale dotąd przebywały.

3. Wyłapywanie bezdomnych zwierząt podane będzie do publicznej wiadomości na okres 21 dni przed planowanym terminem rozpoczęcia wyłapywania bezdomnych zwierząt.

§ 2. 1. Wymienione w § 1 ust. 2 zwierzęta, będą wyłapywane po uprzednim stwierdzeniu przez pracowników Urzędu Gminy, zarządców i administratorów nieruchomości lub mieszkańców, że zwierzęta pozostają bez opieki, swobodnie przemieszczają się i stwarzają zagrożenie dla bezpieczeństwa i porządku publicznego.

2. Podmiot wyłapujący bezdomne zwierzęta zobowiązany jest do wyłapywania w sposób sprawny i nie stwarzający zagrożenia dla bezpieczeństwa i porządku publicznego.

§ 3. 1. Informacje o podmiocie wykonującym wyłapywanie i adresie schroniska, w którym będą umieszczone wyłapywane zwierzęta zostaną ogłoszone na tablicy ogłoszeń Urzędu Gminy Radziłów oraz na tablicach informacyjnych w poszczególnych sołectwach. Wykonawcą będzie Schronisko dla Zwierząt, Jerzy Kubrak, ul. Wesola 12, 18-500 Kolno.

2. W razie zaistnienia podejrzenia choroby zakaźnej u wyłapywanych zwierząt zostanie niezwłocznie powiadomiony Powiatowy Lekarz Weterynarii.

§ 4. 1. Wyłapanie bezdomnych zwierząt może wykonać podmiot prowadzący działalność gospodarczą w tym zakresie, posiadający zezwolenie na prowadzenie działalności ochronnej przed bezdomnymi zwierzętami, dysponujący odpowiednimi urządzeniami i środkami do wykonywania usług, zapewniający warunki określone w obowiązujących przepisach.

2. Wyłapane z terenu gminy zwierzęta będą umieszczone w schronisku, z wyjątkiem zwierząt, które pokąsały ludzi lub ich zachowanie wskazuje na zagrożenie wścieklizną i wymaga bezzwłocznego umieszczenia w lecznicy dla zwierząt, dysponującej możliwościami przeprowadzenia obowiązkowej obserwacji.

§ 5. W przypadku ustalenia właściciela lub opiekuna zwierzęcia, które zostało wyłapane ponosi on koszty wyłapania, przewiezienia i umieszczenia w schronisku, w tym również opieki weterynaryjnej.

§ 6. Wykonanie uchwały powierza się Wójtowi Gminy Radziłów.

§ 7. Uchwała wchodzi w życie po upływie czternastu dni od dnia jej ogłoszenia w Dzienniku Urzędowym Województwa Podlaskiego i podlega podaniu do publicznej wiadomości.

**Przewodniczący Rady
Zbigniew Mordasiewicz**

446

UCHWAŁA NR XXXI/227/10 RADY GMINY SZYPLISZKI

z dnia 19 stycznia 2010 r.

w sprawie zasad i trybu umarzania, odraczania i rozliczania na raty należności pieniężnych, do których nie stosuje się przepisów ustawy - Ordynacja podatkowa oraz udzielania innych ulg w spłacaniu tych należności

Na podstawie art. 59 ustawy z dnia 27 sierpnia 2009 r. o finansach publicznych (Dz. U. Nr 157, poz. 1240) w zw. z art. 18 ust. 2 pkt 15 ustawy z dnia 8 marca 1990 r. o samorządzie gminnym (Dz. U. z 2001 r. Nr 142, poz. 1591, z 2002 r. Nr 23, poz. 220, Nr 62, poz. 558, Nr 113, poz. 984, Nr 153, poz. 1271 i Nr 214, poz. 1806, z 2003 r. Nr 80, poz. 717, Nr 162, poz. 1568, z 2004 r. Nr 102, poz. 1055, Nr 116, poz. 1203, z 2005 r. Nr 172, poz. 1441, Nr 175, poz. 1457, z 2006 r. Nr 17, poz. 128, Nr 181, poz. 1337, z 2007 r. Nr 48, poz. 327, Nr 138, poz. 974, Nr 173, poz. 1218, z 2008 r. Nr 180, poz. 1111, Nr 223, poz. 1458, z 2009 r. Nr 52, poz. 420, Nr 157, poz. 1241), Rada Gminy Szypliszki uchwała, co następuje:

§ 1. Uchwała określa zasady i tryb umarzania oraz odraczania i rozkładania na raty należności pieniężnych, do których nie stosuje się przepisów ustawy- Ordynacja podatkowa, przypadających Gminie Szypliszki.

§ 2. 1. Należności mogą być umorzone w całości lub w części wyłącznie w przypadkach uzasadnionych ważnym interesem dłużnika lub interesem publicznym, gdy:

- 1) dłużnik będący osobą fizyczną zmarł nie pozostawiając spadkobierców odpowiadających za zobowiązania, a nie może ściągnąć należności z masy spadkowej,
- 2) dłużnik niebędący osobą fizyczną uległ likwidacji lub upadłości, a nie ma następców prawnych lub osób odpowiadających za jego zobowiązania i nie można ściągnąć należności z majątku likwidacyjnego lub masy upadłości,
- 3) nie można ustalić dłużnika lub miejsca jego pobytu,
- 4) zachodzi uzasadnione przypuszczenie, że w toku postępowania mającego na celu dochodzenie należności nie uzyska się kwoty wyższej od kosztów dochodzenia i egzekucji tej należności lub postępowanie egzekucyjne okazało się nieskuteczne,
- 5) jest uzasadnione szczególnie ważnymi względami społecznymi lub gospodarczymi
- 6) ściągnięcie należności zagraża istotnym interesom dłużnika, zwłaszcza egzystencji jego lub jego rodziny albo dalszemu funkcjonowaniu.

2. Umorzenie należności z przyczyn wymienionych w ustępie 1 pkt 1-5 może nastąpić z urzędu lub na wniosek dłużnika, a z przyczyn wymienionych w ustępie 1 pkt 6 wyłącznie na wniosek dłużnika.

3. Wniosek o umorzenie należności powinien być należycie umotywowany. Przed umorzeniem należności należy przeprowadzić wszechstronne postępowanie wyjaśniające i podjąć próby ściągnięcia należności.

4. Należność może być umorzona w całości lub części, jeśli zastosowanie innej ulgi przewidzianej w niniejszej uchwale jest niemożliwe lub niewystarczające.

§ 3. Należności mogą być, na wniosek dłużnika, odraczane lub rozkładane na raty, jeżeli terminowe spłacanie należności mogłoby zagrażać istotnym interesom dłużnika, zwłaszcza egzystencji jego lub jego rodziny albo dalszemu funkcjonowaniu, lub gdy jest to uzasadnione szczególnie ważnymi względami społecznymi lub gospodarczymi. Postanowienia § 2 ust. 3 stosuje się odpowiednio.

§ 4. Decyzję o umorzeniu lub udzieleniu ulgi podejmuje Wójt Gminy. Przed podjęciem decyzji Wójt może zasięgnąć opinii Rady Gminy w tej sprawie.

§ 5.. Traci moc Uchwała Nr XXXIII/222/06 Rady Gminy Szypliszki z dnia 26 października 2006 roku w sprawie zasad i trybu umarzania, odraczania i rozliczania na raty należności pieniężnych, do których nie stosuje się przepisów ustawy- Ordynacja podatkowa oraz udzielania innych ulg w spłacaniu tych należności.

§ 6. Wykonanie uchwały powierza się Wójtowi Gminy.

§ 7. Uchwała wchodzi w życie po upływie 14 dni od dnia ogłoszenia w Dzienniku Urzędowym Województwa Podlaskiego.

Przewodniczący Rady
Stanisław Gibowicz

447

UCHWAŁA NR 201/XXXVIII/10 RADY GMINY GRAJEWO

z dnia 20 stycznia 2010 r.

zmieniająca uchwałę w sprawie wydania aktu o utworzeniu Gminnej Biblioteki Publicznej Gminy Grajewo z siedzibą w Rudzie i nadania jej statutu

Na podstawie art. 18 ust. 2 pkt 9 lit. h ustawy z dnia 8 marca 1990 r. o samorządzie gminnym (Dz. U. z 2001 r. Nr 142, poz. 1591, z 2002 r. Nr 23, poz. 220, Nr 62, poz. 558, Nr 113, poz. 984, Nr 153, poz. 1271, Nr 214, poz. 1806, z 2003 r. Nr 80, poz. 717, Nr 162, poz. 1568, z 2004 r. Nr 102, poz. 1055, Nr 116, poz. 1203, Nr 167, poz. 1759, z 2005 r. Nr 172, poz. 1441, Nr 175, poz. 1457, z 2006 r. Nr 17, poz. 128, Nr 181, poz. 1337, z 2007 r. Nr 48, poz. 327, Nr 138, poz. 974, Nr 173, poz. 1218, z 2008 r. Nr 180, poz. 1111, Nr 223, poz. 1458, z 2009 r. Nr 52, poz. 420, Nr 157, poz. 1241) oraz art. 11 ust. 1 ustawy z dnia 27 czerwca 1997 r. o bibliotekach (Dz. U. Nr 85, poz. 539, z 1998 r. Nr 106, poz. 668, z 2001 r. Nr 129, poz. 1440, z 2002 r. Nr 113, poz. 984, z 2004 r. Nr 238, poz. 2390, z 2006 r. Nr 220, poz. 1600) uchwała się, co następuje:

§ 1. W statucie Gminnej Biblioteki Publicznej Gminy Grajewo z siedzibą w Rudzie stanowiącym załącznik Nr 2 do uchwały Nr 183/XXXV/05 Rady Gminy Grajewo z dnia 10 grudnia 2005 r. w sprawie wydania aktu o utworzeniu Gminnej Biblioteki Publicznej Gminy Grajewo z siedzibą w Rudzie i nadania jej statutu (Dz. Urz. Woj. Podl. z 2006 r. Nr 9, poz. 119) skreśla się § 14.

§ 2. Wykonanie uchwały powierza się Wójtowi Gminy Grajewo.

§ 3. Uchwała wchodzi w życie po upływie 14 dni od dnia ogłoszenia w Dzienniku Urzędowym Województwa Podlaskiego.

Przewodniczący Rady Gminy
Andrzej Szklarzewski

448

UCHWAŁA NR 202/XXXVIII/10 RADY GMINY GRAJEWO

z dnia 20 stycznia 2010 r.

w sprawie zmiany Statutu Gminy Grajewo

Na podstawie art. 18 ust. 2 pkt 1 ustawy z dnia 8 marca 1990 r. o samorządzie gminnym (Dz. U. z 2001 r. Nr 142, poz. 1591, z 2002 r. Nr 23, poz. 220, Nr 62, poz. 558, Nr 113, poz. 984, Nr 153, poz. 1271, Nr 214, poz. 1806, z 2003 r. Nr 80, poz. 717, Nr 162, poz. 1568, z 2004 r. Nr 102, poz. 1055, Nr 116, poz. 1203, Nr 167, poz. 1759, z 2005 r. Nr 172, poz. 1441, Nr 175, poz. 1457, z 2006 r. Nr 17, poz. 128, Nr 181, poz. 1337, z 2007 r. Nr 48, poz. 327, Nr 138, poz. 974, Nr 173, poz. 1218, z 2008 r. Nr 180, poz. 1111, Nr 223, poz. 1458, z 2009 r. Nr 52, poz. 420, Nr 157, poz. 1241) uchwała się, co następuje:

§ 1. Załącznik Nr 3 do Statutu Gminy Grajewo, który stanowi załącznik do uchwały Nr 44/IX/03 Rady Gminy Grajewo z dnia 30 czerwca 2003 r. w sprawie uchwalenia Statutu Gminy Grajewo (Dz. Urz. Woj. Podl. Nr 71, poz. 1454, z 2008 r. Nr 268, poz. 2733) otrzymuje brzmienie określone w załączniku do niniejszej uchwały.

§ 2. Wykonanie uchwały powierza się Wójtowi Gminy Grajewo.

§ 3. Uchwała wchodzi w życie po upływie 14 dni od dnia ogłoszenia w Dzienniku Urzędowym Województwa Podlaskiego.

Przewodniczący Rady Gminy
Andrzej Szklarzewski

Załącznik

do uchwały Nr 202/XXXVIII/10

Rady Gminy Grajewo

z dnia 20 stycznia 2010 r.

Załącznik Nr 3
do Statutu Gminy Grajewo

Wykaz jednostek organizacyjnych Gminy Grajewo:

- 1) Urząd Gminy Grajewo;
- 2) Gminny Zakład Komunalny w Wierzbowie;
- 3) Gminny Ośrodek Kultury w Wojewodzinie;
- 4) Gminny Ośrodek Pomocy Społecznej w Grajewie;
- 5) Biblioteka Publiczna Gminy Grajewo z siedzibą w Rudzie;
- 6) Gimnazjum im. prof. Adama Pałczyńskiego w Danówku;
- 7) Szkoła Podstawowa w Rudzie;
- 8) Szkoła Podstawowa w Wierzbowie;
- 9) Szkoła Podstawowa Pomnik 1000-lecia Państwa Polskiego im. Marii Konopnickiej w Białaszewie.

449

UCHWAŁA NR XXXI/210/10 RADY GMINY KORYCIN

z dnia 26 stycznia 2010 r.

w sprawie podwyższenia kryterium dochodowego do udzielania pomocy w zakresie dożywiania

Na podstawie art. 5 ust. 2 ustawy z dnia 29 grudnia 2005 r. o ustanowieniu programu wieloletniego pn. „Pomoc państwa w zakresie dożywiania” (Dz. U. Nr 267, poz. 2259, z 2008 r. Nr 225, poz. 1487, z 2009 r. Nr 219, poz. 1706) Rada Gminy Korycin uchwala, co następuje:

§ 1. Do celów udzielania nieodpłatnej pomocy w zakresie dożywiania podwyższa się o 100 punktów procentowych wysokość kryterium dochodowego, o którym mowa w art. 5 ust. 1 ustawy o ustanowieniu programu wieloletniego pn. „Pomoc państwa w zakresie dożywiania”.

§ 2. Wykonanie uchwały powierza się Wójtowi Gminy.

§ 3. Uchwała wchodzi w życie po upływie 14 dni od dnia ogłoszenia w Dzienniku Urzędowym Województwa Podlaskiego i ma zastosowanie od dnia 1 stycznia 2010 roku.

Przewodniczący Rady
Józef Gliński

450

UCHWAŁA NR XXXIV /161/10 RADY GMINY HAJNÓWKA

z dnia 28 stycznia 2010 r.

zmieniająca uchwałę w sprawie nadania statutu Gminnemu Ośrodkowi Kultury w Dubinach

Na podstawie art. 7 ust. 1 pkt. 9 ustawy z dnia 8 marca 1990 r. o samorządzie gminnym (Dz. U. z 2001 r. Nr 142 poz. 1591; z 2002 r. Nr 23 poz. 220, Nr 62 poz. 558, Nr 113 poz. 984, Nr 153 poz. 1271, Nr 214 poz. 1806; z 2003 r. Nr 80 poz. 717, Nr 162 poz. 1568; z 2004 r. Nr 102 poz. 1055, Nr 116 poz. 1203, Nr 167 poz. 1759; z 2005 r. Nr 172 poz. 1441, Nr 175 poz. 1457; z 2006 r. Nr 17 poz. 128, Nr 181 poz. 1337; z 2007 r. Nr 48 poz. 327, Nr 138 poz. 974, Nr 173 poz. 1218; z 2008 r. Nr 180 poz. 1111, Nr 223 poz. 1458; z 2009 r. Nr 52 poz. 420, Nr 157 poz. 1241) oraz art. 13 ust. 1 ustawy z dnia 25 października 1991 r. o organizowaniu i prowadzeniu działalności kulturalnej (Dz. U. z 2001 r. Nr 13 poz. 123; z 2002 r. Nr 41 poz. 364; z 2003 r. Nr 96 poz. 874, Nr 162 poz. 1568; ; Nr 213 poz. 2081; z 2004 r. Nr 11 poz. 96; Nr 261 poz. 2598; z 2005 r. Nr 131 poz. 1091, Nr 132 poz. 1111; z 2006 r. Nr 227, poz. 1658; z 2009 r. Nr 62 poz. 504) Rada Gminy uchwala co następuje:

§ 1. W uchwale Nr XVIII / 94 / 2000 Rady Gminy Hajnówka z dnia 23 czerwca 2000r. w sprawie nadania Statutu Gminnemu Ośrodkowi Kultury w Dubinach wprowadza się następujące zmiany:

1) w załączniku do uchwały użyte w § 9 ust. 1, 2, 3, 4 i 5, w § 11 ust. 1 i 2 i w § 14 w różnych przypadkach wyrazy „kierownik lub kierownik ośrodka” zastępuje się wyrazami „Dyrektor Ośrodka” w różnych przypadkach.

§ 2. Wykonanie uchwały zleca się Wójtowi Gminy.

§ 3. Uchwała wchodzi w życie po upływie 14 dni od dnia ogłoszenia w Dzienniku Urzędowym Województwa Podlaskiego.

Przewodniczący Rady
Wiesław Józef Komarewski

451

UCHWAŁA NR 175/XXIX/10 RADY GMINY WYSOKIE MAZOWIECKIE

z dnia 29 stycznia 2010 r.

zmieniająca uchwałę w sprawie ustalenia liczby punktów sprzedaży napojów alkoholowych, zasad usytuowania na terenie gminy miejsc sprzedaży oraz warunków sprzedaży tych napojów

Na podstawie art.12 ust.1 i 2 ustawy z dnia 26 października 1982 roku o wychowaniu w trzeźwości i przeciwdziałaniu alkoholizmowi (Dz. U. z 2007 r. Nr 70, poz. 473, Nr 115, poz. 793, Nr 176, poz. 1238; z 2008 r. Nr 227, poz. 1505; z 2009 r, Nr 18, poz. 97, Nr 144, poz. 1175) uchwała się, co następuje:

§ 1. W uchwale Nr 130/XXVII/97 Rady Gminy Wysokie Mazowieckie z dnia 14 sierpnia 1997 r. w sprawie ustalenia liczby punktów sprzedaży napojów alkoholowych, zasad usytuowania na terenie gminy miejsc sprzedaży oraz warunków sprzedaży tych napojów (zm. Dz. Urz. Woj. Podl. z 2001 r. Nr 55, poz. 974; z 2004 r. Nr 173, poz.2313) wprowadza się następujące zmiany:

„§ 1.Ustala się maksymalną dopuszczalną liczbę punktów sprzedaży napojów alkoholowych zawierających powyżej 4,5% alkoholu (z wyjątkiem piwa) przeznaczonych do spożycia poza miejscem sprzedaży w ilości 11 punktów oraz maksymalną dopuszczalną liczbę punktów sprzedaży napojów alkoholowych powyżej 4,5% alkoholu (z wyjątkiem piwa) przeznaczonych do spożycia alkoholu w miejscach sprzedaży w ilości 3 punktów.”.

§ 2. Wykonanie uchwały powierza się Wójtowi Gminy.

§ 3. Uchwała wchodzi w życie po upływie 14 dni od dnia ogłoszenia w Dzienniku Urzędowym Województwa Podlaskiego

Przewodniczący rady Gminy
Zygmunt Wojciech Wojno

452

ZARZĄDZENIE NR 2/10 STAROSTY SIEMIATYCKIEGO

z dnia 8 lutego 2010 r.

w sprawie ustalenia miesięcznego kosztu utrzymania mieszkańca Powiatowego Domu Pomocy Społecznej w Siemiatyczach

Na podstawie art. 60 ust. 2 pkt 2 ustawy z dnia 12 marca 2004 r. o pomocy społecznej (Dz. U. z 2009r. Nr 175, poz. 1362, Nr 202, poz. 1551) zarządzam, co następuje:

§ 1. Ustala się miesięczny koszt utrzymania mieszkańca Powiatowego Domu Pomocy Społecznej w Siemiatyczach na 2010 r. w wysokości 2164,58 zł. /słownie: dwa tysiące sto sześćdziesiąt cztery złote 58/100 /.

§ 2. Zarządzenie podlega ogłoszeniu w Dzienniku Urzędowym Województwa Podlaskiego.

Starosta Siemiatycki
Jan Zalewski

453

ANEKS NR 1 ZARZĄDU POWIATU ZAMBROWSKIEGO

z dnia 13 stycznia 2010 r.

do porozumienia zawartego w dniu 28 listopada 2008 r. w sprawie powierzenia zadań w zakresie prowadzenia powiatowej biblioteki publicznej Bibliotece Gminnej w Szumowie

zawarty pomiędzy:

Zarządem Powiatu Zambrowskiego, reprezentowanym przez:

- 1) Stanisława Rykaczewskiego - Starostę Zambrowskiego;
 - 2) Stanisława Krajewskiego - Wicestarostę Zambrowskiego
- a Wójtem Gminy Szumowo - Zdzisławem Lutostańskim.

§ 1. Na realizację zadań określonych w § 1 pkt 1 - 3 porozumienia w 2010 roku Zarząd Powiatu przekaże w formie dotacji kwotę w wysokości 9 000,00 zł i na realizację zadania określonego w § 1 pkt. 4 porozumienia kwotę 6 000,00 zł. Dotacja w łącznej kwocie 15 000,00 zł (słownie: piętnaście tysięcy złotych) przekazywana będzie w ratach kwartalnych do 10 dnia pierwszego miesiąca rozpoczynającego się kwartału na konto Biblioteki Gminnej w Szumowie.

§ 2. Aneks wchodzi w życie z dniem podpisania.

§ 3. Aneks stanowi integralną część porozumienia.

§ 4. Aneks podlega publikacji w Dzienniku Urzędowym Województwa Podlaskiego.

§ 5. Aneks sporządzono w 6 jednobrzmiących egzemplarzach odpowiednio: 2 dla Wójty Gminy Szumowo i 4 dla Zarządu Powiatu Zambrowskiego.

Starosta
Stanisław Rykaczewski

Wójt
Zdzisław Lutostański

Wicestarosta
Stanisław Krajewski

Skarbnik Gminy
Halina Dmochowska

Skarbnik Powiatu
Dorota Poldkowska

454

SPRAWOZDANIE STAROSTY BIELSKIEGO

z działalności Komisji Bezpieczeństwa i Porządku Publicznego za 2009 rok

Na podstawie art. 38a ustawy z dnia 5 czerwca 1998 r. o samorządzie powiatowym (Dz. U. z 2001 r. Nr 142, poz.1592 z późniejszymi zmianami) w celu realizacji zadań starosty w zakresie zwierzchnictwa nad powiatowymi służbami, inspekcjami i strażami oraz zadań określonych w ustawach w zakresie porządku publicznego i bezpieczeństwa obywateli została utworzona Komisja Bezpieczeństwa i Porządku dla Powiatu Bielskiego.

W skład komisji wchodzi:

1. Sławomir Jerzy Snarski – Starosta Bielski jako Przewodniczący Komisji,
2. Piotr Bożko – Wicestarosta Bielski,
3. Ryszard Anusiewicz – Sekretarz Powiatu,
4. Adam Miron Łęczycki – Przewodniczący Rady Powiatu,
5. Jan Bartoszek – Komendant Powiatowy Państwowej Straży Pożarnej,
6. Mirosław Januszewski – Naczelnik Sekcji Prewencji Komendy Powiatowej Policji w Bielsku Podlaskim,
7. Jan Surel – Naczelnik Sekcji Kryminalnej Komendy Powiatowej Policji w Bielsku Podlaskim,
8. Krzysztof Zwoliński – Prokurator Rejonowy w Bielsku Podlaskim,
9. Jan Opaliński – Kierownik Referatu ds. Bezpieczeństwa i Zarządzania Kryzysowego Starostwa Powiatowego.

Tematami pracy komisji w 2009 roku było:

1. Analiza stanu bezpieczeństwa i porządku publicznego w powiecie bielskim w 2008 roku.
2. Ocena skuteczności działań administracji powiatowej skierowanych na ochronę środowiska naturalnego powiatu bielskiego.

W 2009 roku Komisja Bezpieczeństwa i Porządku Publicznego obradowała 2 razy. Pierwsze posiedzenie odbyło się w dniu 26 lutego 2009 roku. Tematem posiedzenia była analiza stanu bezpieczeństwa i porządku publicznego w powiecie bielskim w 2008 roku.

Na terenie podległym Komendzie Powiatowej Policji w Bielsku Podlaskim od pięciu już lat utrzymuje się tendencja spadkowa ilości popełnionych przestępstw (poza 2007 rokiem - na większą liczbę przestępstw stwierdzonych wpłynęły czyny w liczbie 289 rozliczone w jednym postępowaniu pod koniec 2007 roku, opisane przy przestępczości gospodarczej). W 2008 roku odnotowano 1122 przestępstwa, co stanowi spadek o 24,8 % w stosunku do roku ubiegłego. Nastąpił dalszy spadek ilości przestępstw w stosunku do rekordowego roku 2003 i wyniósł on aż 43,9 %. W 2008 roku zanotowano 571 przestępstw kryminalnych, utrzymując tym samym systematyczny spadek przestępczości. W stosunku do roku ubiegłego spadek wyniósł 19 %, zaś w stosunku do roku 2003 aż o 57,4 %. W perspektywie ostatnich pięciu lat przestępczość kryminalna spadła o ponad połowę. W minionym roku utrzymano wysoki poziom wykrywalności sprawców przestępstw co oznacza, że zdecydowanie mniej sprawców zdołało uniknąć odpowiedzialności karnej za swoje czyny.

W 2008 roku poziom pracy w zakresie przestępczości gospodarczej kształtował się na dobrym poziomie. W tym roku udowodniono popełnienie 205 czynów przestępczych. Nie uzyskano co prawda poziomu roku poprzedniego, który wynosił 375 czynów, lecz w stosunku do roku 2006 nastąpił dwukrotny ich wzrost. Wysoki poziom przestępstw stwierdzonych w 2007 roku wynikał z tego, że w jednym postępowaniu (RSD-111/07) udowodniono dwóm osobom podejrzanym popełnienie aż 289 czynów przestępczych co znacznie wpłynęło na wynik. Osiągnięta w 2008 roku liczba czynów stwierdzonych ukształtowała komendę na pierwszym miejscu wśród komend powiatowych, i na trzecim miejscu wśród wszystkich jednostek województwa, wyprzedzając nawet o wiele większą Komendę Miejską Policji w Łomży.

Do przestępstw które bulwersowały opinię publiczną należy zaliczyć:

- Uszkodzenie ciała dokonane w listopadzie 2008 roku w Bielsku Podlaskim, gdzie sprawca bez powodu na ulicy zaatakował nożem kobietę, która w wyniku ciosu zadanego z tyłu doznała rany klutej w rejonie nerki. Nieletni sprawca został zatrzymany. Sąd Rejonowy w Bielsku Podlaskim zastosował wobec sprawcy środek zapobiegawczy w postaci umieszczenia w schronisku.
- Pobicia w dniu 8 lipca 2008 roku w m. Zubowo gm. Bielsk Podlaski dwóch mężczyzn. Na skutek doznanych obrażeń jeden z mężczyzn zmarł. W wyniku czynności ustalono trzech sprawców przestępstwa. Wobec wszystkich Sąd Rejonowy w Bielsku Podlaskim zastosował środek zapobiegawczy w postaci tymczasowego aresztowania. Dwóm z nim przedstawiono również zarzuty z art. 178a § 1 kk.
- Zbrodniczego podpalenia w miesiącach czerwcu, lipcu i wrześniu 2008 roku zabudowań w m. Krasna Wieś gm. Boćki. W wyniku intensywnej czynności operacyjnych ustalono sprawcę, udowadniając mu popełnienie 6 czynów przestępczych z art. 163 § 1 pkt 1 kk. Sąd Rejonowy w Bielsku Podlaskim zastosował wobec niego środek zapobiegawczy w postaci tymczasowego aresztowania.

Dzięki wysiłkowi i zaangażowaniu policjanci tut. KPP osiągnęli wiele spektakularnych sukcesów, między innymi w wyniku realizacji własnych informacji operacyjnych przy współudziale funkcjonariuszy CBS i KWP dokonano zatrzymania pojazdu, w którym ujawniono i zabezpieczono 112g ziela konopi tj. 336 jednorazowych porcji narkotyku wartości rynkowej około 3360 zł. W wyniku realizacji dokonano zatrzymania 4 sprawców przestępstwa, 2 zostało tymczasowo aresztowanych, a podejrzanym udowodniono popełnienie łącznie 18 czynów dotyczących posiadania znacznej ilości substancji psychotropowych oraz ich udzielania.

Dzięki wysiłkom służb policyjnych spadła liczba przestępstw w kategorii „przeciwko mieniu”, z 803 w 2007 roku do 525 w 2008 roku, co stanowi spadek o 34,6 %. Uzyskano wykrywalność 59,4 %, co daje najwyższe miejsce w województwie w tej kategorii. W 2008 roku stwierdzono popełnienie 8 rozbojów, wymuszeń i kradzieży rozbójniczych, ich liczba utrzymała się na poziomie 2007 roku. Wszystkie przestępstwa z tej kategorii zostały wykryte, wykrywalność z 50 % wzrosła dwukrotnie do 100 %. Zatrzymano 9 sprawców, 4 z nich zostało tymczasowo aresztowanych. Poziom wykrywalności kształtuje jednostkę razem z dwiema innymi na pierwszym miejscu w województwie.

W powiecie bielskim zagrożenie kradzieżami samochodów praktycznie nie istnieje (stwierdzono kradzież 5 samochodów, w 2007 roku 2). Wykrywalność w tej kategorii przestępstw wyniosła 85,7 % i kształtuje jednostkę na drugim miejscu w skali województwa. Istniejący stan rzeczy jest rezultatem licznych działań podejmowanych w ostatnich latach przeciwko grupom przestępczym złodziei samochodów z Wołomina, Myszkowa, Białegostoku i Ciechanowca.

W kategorii czyny skierowane przeciwko życiu i zdrowiu obywateli liczba czynów stwierdzonych spadła z 43 w 2007 roku do 35 w roku 2008. Spadek zagrożenia wyniósł 18,6 % w stosunku do roku ubiegłego, 68,6% sprawców przestępstw przeciwko życiu i zdrowiu zostało ustalonych i pociągniętych do odpowiedzialności karnej. Nieznacznie z 15 do 16 wzrosła liczba bójek i pobić.

Przeciwdziałanie narkomanii od kilku lat jest jednym z priorytetowych zadań bielskiej policji. Zanotowano spadek przestępstw z 68 w 2007 roku do 54 w roku 2008. Popełnienie przestępstw udowodniono 32 sprawcom, osiągając wykrywalność 100%. W strukturze przestępczości narkotykowej dominowało posiadanie środków odurzających, udzielanie ich nieodpłatnie oraz udzielanie w celu osiągnięcia korzyści majątkowej.

W 2008 roku 29 nieletnich dokonało 19 przestępstw, o 9 mniej niż w roku ubiegłym. Jest to trzeci rok z rzędu, gdzie następuje tendencja spadkowa. Nieletni dopuścili się 2,3 % ogółu wszystkich przestępstw. Jest to jeden z najniższych wskaźników w województwie. Nieletni dopuszczali się kradzieży z włamaniem pojazdu (3 przestępstwa), kradzieży cudzej rzeczy (2 przestępstwa). Zanotowano też po jednym przypadku kradzieży z włamaniem, udział w bójce, pobiciu oraz znieważenie funkcjonariusza. Nie odnotowano zaś żadnych przypadków tak popularnych w latach ubiegłych przestępstw niszczenia mienia, oraz uszkodzenia ciała. Nieletni dopuścili się czterech przestępstw narkotykowych.

Ponadto policjanci KPP w Bielsku Podlaskim w 2008 roku:

- przeprowadzili łącznie 6111 interwencji (więcej o 1456), w tym 3072 domowych (więcej o 1810),
- doprowadzono w celu wytrzeźwienia ogółem 408 osób oraz na polecenie prokuratur i sądów 130 osób,
- przeprowadzili 580 wywiadów, z czego:
 - 130 na potrzeby Sądów i Prokuratur,
 - 427 na potrzeby jednostek Policji,
 - 23 na potrzeby innych podmiotów.
- za popełnienie przestępstw i wykroczeń oraz do wytrzeźwienia osadzili łącznie 511 osób (o 91 więcej), z czego 207 za popełnienie przestępstwa (o 2 mniej), 83 na polecenie sądu lub prokuratury, 63 zatrzymano prewencyjnie i 158 osób do wytrzeźwienia
- skierowali 50 wniosków do Miejskich i Gminnych Komisji Rozwiązywania Problemów Alkoholowych,
- wylegitymowali 29200 osoby,
- zatrzymali 260 praw jazdy (o 108 więcej) i 79 dowodów rejestracyjnych (o 358 mniej).

Drugie posiedzenie Komisji Bezpieczeństwa i Porządku Publicznego odbyło się dnia 15 grudnia 2009 roku. Głównym tematem posiedzenia była „Ocena skuteczności działań administracji powiatowej nakierowanych na ochronę środowiska naturalnego powiatu bielskiego”. Zagadnienie to przedstawił Pan Tadeusz Leszczyński – Naczelnik Wydziału Architektury, Budownictwa, Ochrony Środowiska, Rolnictwa i Leśnictwa.

Zgodnie z ustawą z dnia 5 czerwca 1998 r. o samorządzie powiatowym, powiaty wykonują zadania publiczne o charakterze ponad gminnym. W zakresie spraw związanych z ochroną środowiska powiaty wykonują zadania dotyczące ładu przestrzennego i ekologicznego, które obejmują działania z zakresu geodezji, zagospodarowania przestrzennego, nadzoru budowlanego, gospodarki wodnej, rolnictwa, leśnictwa, rybołówstwa śródlądowego i ochrony środowiska.

Prawidłowo podjęte decyzje administracyjne zezwalające na realizację różnego rodzaju przedsięwzięć uwzględniające przepisy prawa dotyczące ochrony środowiska naturalnego a także precyzyjnie określone na poziomie krajowym i unijnym warunki oraz procedury udzielania zezwoleń na realizację planów zadań ochrony środowiska i przedsięwzięć wpływają na zrównoważenie negatywnego działania przedsięwzięcia na środowisko naturalne.

Działania administracji powiatu w zagadnieniu ochrony środowiska naturalnego podejmowane ze względów gospodarczych, społecznych czy innych, podejmowane są tak, by w jak najmniejszym stopniu negatywnie oddziaływały na zdrowie i jakość życia ludzi, a także na zachowanie ogólnie pojętych warunków środowiskowych, w tym różnorodności gatunkowej i trwałości ekosystemów.

Ocenia się oddziaływanie przedsięwzięć na środowisko oraz zdrowie i warunki życia ludzi, dobra materialne, zabytki, a także wzajemne oddziaływanie pomiędzy wspomnianymi elementami oraz dostępność do złóż kopalin, analizuje możliwości i sposoby łagodzenia (eliminowania i ograniczenia) negatywnego oddziaływania na środowisko i określa wymagany zakres monitoringu.

Zadania jakie realizuje Starosta w zakresie ochrony środowiska:

1. Ochrona środowiska w procesie inwestycyjnym.

Zgodnie z prawem budowlanym każdy obiekt musi być zaprojektowany, zbudowany, użytkowany i utrzymany w sposób zapewniający ochronę interesów osób trzecich, w tym:

- ochronę przed uciążliwościami powodowanymi przez hałas, wibracje, zakłócenia elektryczne, promieniowanie,
- ochronę przed zanieczyszczeniami powietrza, wody lub gleby.

Ponadto, bez względu na rodzaj inwestycji, każdy proces inwestycyjny jest indywidualnie sprawdzany przez organy administracji publicznej pod względem zgodności projektu budowlanego z prawem ogólnym oraz koncepcją zagospodarowania terenu i ustaleniami miejscowego planu zagospodarowania przestrzennego. W rezultacie postępowania organ administracyjny (starosta) wydaje (lub odmawia wydania) pozwolenie na budowę.

W powiecie bielskim rocznie prowadzonych jest ok. 400 postępowań administracyjnych w przedmiocie wydania pozwolenia na budowę oraz przyjmuje się ok. 300 zgłoszeń zamiaru wykonania robót budowlanych.

W przypadku inwestycji mogących znacząco oddziaływać na środowisko, dla których obowiązek sporządzenia raportu jest wymagany lub może być wymagany, konieczne jest przeprowadzenie dodatkowego postępowania w sprawie oceny oddziaływania na środowisko. W roku 2009 na koniec listopada prowadzono 45 postępowań administracyjnych stwierdzających w drodze postanowienia obowiązek sporządzenia (lub zwolnienia z tego obowiązku) raportu dla planowanego przedsięwzięcia.

2. Pozwolenia ekologiczne.

W systemie polskiego prawa ochrony środowiska dość szeroko korzysta się z instrumentów nakazowych, przede wszystkim w formie decyzji administracyjnych. Najważniejsze z nich to różnie nazywane tzw. pozwolenia ekologiczne (np. decyzje – pozwolenia, uzgodnienia, zezwolenia). Ustawa Prawo ochrony środowiska w art. 180 wprowadza zapis dotyczący pozwoleń na wprowadzanie gazów i pyłów do powietrza, ścieków do wód lub do ziemi oraz wytwarzanie odpadów. Ponadto organ ochrony środowiska może udzielić pozwolenia zintegrowanego, czyli dotyczącego jednocześnie więcej niż jednego rodzaju zanieczyszczeń lub oddziaływań na środowisko jako całości.

3. Pozwolenia na wprowadzanie gazów lub płynów do powietrza.

W powiecie bielskim obowiązkowi uzyskania pozwolenia emisyjnego na wprowadzanie pyłów i gazów do powietrza podlegają dwa zakłady: Miejskie Przedsiębiorstwo Energetyki Ciepłej S.A. w Bielsku Podlaskim z uwagi na Ciepłownię Miejską przy ul. Rejonowej (gt;5 MWt) oraz Mlekovita – Bielmlek Sp. z o.o. w Bielsku Podlaskim z uwagi na zakładową kotłownię. Oba zakłady posiadają długoterminowe (10 lat) pozwolenia na emisję zanieczyszczeń, wydane przez starostę. Większość kotłowni lokalnych (lt; 5 MWt), które na podstawie wycofanej ustawy o ochronie i kształtowaniu środowiska podlegała obowiązkowi uzyskania zezwolenia emisyjnego (ok. 40 źródeł emisyjnych) została przyjęta przez starostę w roku 2002 w formie zgłoszeń.

4. Pozwolenia wodnoprawne

Podmiotem obowiązującym do uzyskania tej decyzji jest każdy, kto ma zamiar korzystać z wód w sposób szczególny (pojęcie to precyzuje art. 37 ustawy prawo wodne – m.in. obejmuje to pobór wody oraz odprowadzanie ścieków). W roku 2009 wydano 11 pozwoleń na szczególne korzystanie z wód, 10 pozwoleń na wykonanie urządzeń wodnych.

5. Pozwolenie na emitowanie hałasu do środowiska.

Pozwolenie to jest wymagane w przypadku stwierdzenia przez organ właściwy do wydania pozwolenia na emitowanie hałasu do środowiska, iż poza zakładem przekroczone są dopuszczalne poziomy hałasu. Przekroczenia muszą zostać wykazane przez służby inspekcji ochrony środowiska.

W ewidencji urzędu znajdują się 2 podmioty gospodarcze z obszaru powiatu bielskiego, które posiadają decyzje określające dopuszczalne wielkości hałasu przenikającego do środowiska, powstającego w wyniku prowadzonej działalności i są to Mlekovita – Bielmlek Sp. z o.o. w Bielsku Podlaskim oraz Sklep wielobranżowy, Krzysztof Brzozowski w Brańsku.

6. Zezwolenia na usunięcie drzew i krzewów

Do chwili obecnej wydano 39 decyzji administracyjnych zezwalających na wycięcie drzew.

7. Decyzje wydawane w procesie gospodarowania odpadami.

W 2009 roku zatwierdzono się 10 programów gospodarowania odpadami niebezpiecznymi, wydano 3 decyzje (na zmianę zezwolenia) – na unieszkodliwianie odpadów na gminnym składowisku w Rudce, Szpakach i Boćkach (tylko do 31 grudnia 2009 r.).

8. Pozwolenia zintegrowane

Ustawa Prawo ochrony środowiska wprowadza pozwolenia zintegrowane, wymagane w przypadku instalacji, której funkcjonowanie może powodować znaczne zanieczyszczenie poszczególnych elementów przyrodniczych albo środowiska jako całości. Rodzaje takich instalacji określone zostały przez ministra środowiska w drodze rozporządzenia. W pozwoleniu zintegrowanym

w formie jednej decyzji ustala się wielkości emisji zanieczyszczeń powietrza, dopuszczalne poziomy hałasu oraz warunki dotyczące sposobów postępowania z odpadami, ściekami.

W powiecie bielskim wśród istniejących już zakładów do instalacji wymagających pozwolenia zintegrowanego zalicza się Mlekovita -Bielmlek Sp. z o.o. z uwagi na wielkość produkcji mleka oraz nowe składowisko odpadów na gruntach wsi Augustowo gm. Bielsk Podlaski.

9. Koncesje na wydobywanie kopaliny.

Szczegółowe zasady gospodarowania złożem kopaliny i związanej z eksploatacją złoża ochrony środowiska określają przepisy ustawy – Prawo geologiczne i górnicze. W roku 2009 wydano na mocy w/w ustawy 4 decyzję – koncesje poszukiwawcze i 2 koncesje wydobywcze.

10. Decyzje dotyczące utrzymania urządzeń melioracji wodnych szczegółowych.

W 2009 roku wszystkie spółki wodne na terenie powiatu bielskiego prowadziły swoją działalność i w miarę posiadanych środków finansowych dokonywały konserwacji urządzeń melioracji wodnych objętych działalnością.

11. Zadania administracji w zakresie leśnictwa.

Na terenie Powiatu Bielskiego nadzór nad lasami powierzony jest dwóm Nadleśnictwom tj. Bielsk i Rudka oraz osobom fizycznym posiadającym odpowiednie kwalifikacje na terenie gminy Boćki.

W powiecie bielskim powierzchnia lasów nie stanowiących własności Skarbu Państwa objętych nadzorem wynosi 15 865 ha. Powierzchnia lasów niepaństwowych z roku na rok wzrasta, ponieważ jest coraz więcej obszarów zalesianych w ramach funduszy Unijnych. W 2009 roku dokonano oceny udatności oprawy leśnej założonych w 2006 roku w ramach działania 5 PROW 2004 – 2006 „Zalesienie gruntów rolnych”

Starosta
Sławomir Jerzy Snarski

455

SPRAWOZDANIE STAROSTY SOKÓLSKIEGO

z dnia 29 stycznia 2010 r.

z działalności Komisji Bezpieczeństwa i Porządku za rok 2009

Komisja działa na podstawie art. 38a ustawy z dnia 5 czerwca 1998 r. o samorządzie powiatowym i ma na celu realizację zadań starosty w zakresie zwierzchnictwa nad powiatowymi służbami, inspekcjami i strażami oraz zadań określonych w ustawach w zakresie porządku publicznego i bezpieczeństwa obywateli. W związku z upływem 3 kadencji poprzedniej Komisji Zarządzeniem Nr 7/09 z dnia 24 kwietnia 2009 r. Starosta Sokólski powołał Komisję Bezpieczeństwa i Porządku na kadencję 2009 – 2012 w składzie:

1. Franciszek Budrowski – Starosta Sokólski - Przewodniczący Komisji,
2. Czesław Poskrobko - radny Powiatu Sokólskiego,
3. Antoni Sakowicz – radny Powiatu Sokólskiego,
4. Waław Greś – Komendant Powiatowej Państwowej Straży Pożarnej w Sokółce,
5. Robert Rybiński – Kierownik Wydziału Komunikacji i Dróg w Starostwie Powiatowym w Sokółce,
6. Krzysztof Szczebiot – zastępca Burmistrza Sokółki,
7. Grzegorz Budzyński – Zastępca Komendanta Komisariatu w Dąbrowie Białostockiej,
8. Zdzisław Kozak – Zastępca Naczelnika Prewencji Komendy Powiatowej Policji w Sokółce,
9. Anatol Pawluczuk – Prokurator Rejonowy w Sokółce.

W okresie sprawozdawczym Komisja Bezpieczeństwa i Porządku dokonała analizy stanu bezpieczeństwa i porządku publicznego w powiecie sokólskim w roku 2008. Omówiono sposoby zapobiegania zagrożeniom bezpieczeństwa i porządku publicznego, opracowano plan pracy komisji na rok 2009.

Poddając analizie wyniki pracy Komendy Powiatowej Policji w Sokółce w oparciu o dane statystyczne komisja stwierdziła, że ograniczono dynamikę przestępczości przy jednoczesnym utrzymaniu wysokiego wskaźnika wykrywalności. W roku 2008 wszczęto ogółem 1320 dochodzeń i śledztw, stwierdzono 1566 przestępstw. Wykrywalność ogólna była na poziomie 80,7%.

Podobnie jak w latach poprzednich, tak również w roku 2008 działania Komendy Powiatowej Policji ukierunkowane były głównie na ograniczenie tzw. przestępczości pospolitej, która w odczuciu społeczności lokalnej jest najbardziej dokuczliwa i kształtuje opinię o poczuciu bezpieczeństwa i porządku publicznego. Jest to przede wszystkim przestępczość przeciwko życiu i zdrowiu oraz przeciwko mieniu.

W obszarze przestępczości kryminalnej szczególnemu nadzorowi poddano pięć kategorii przestępstw najbardziej dokuczliwych społecznie, a mianowicie: kradzieże, kradzieże z włamaniem, bójki i pobicia, przestępstwa rozbójnicze i kradzieże samochodów. Wykrywalność w tych kategoriach była na poziomie 41 %. Nie zdołano utrzymać korzystnych tendencji w zakresie ograniczenia ilości tego typu przestępstw.

W porównaniu do roku 2007 dynamika tego typu przestępstw wzrosła o 31,5 %.

W roku 2008 Policja stwierdziła 170 kradzieży, 136 przestępstw kradzieży z włamaniem, 40 bójek i pobić, 20 rozbojów i 67 przestępstw dotyczących zniszczenia mienia. Ze wzrostem tego typu przestępstw udało się też zwiększyć ich wykrywalność w takich kategoriach jak rozboje i kradzieże. Spadek wykrywalności w stosunku do roku 2007 był natomiast w kategorii włamań i zniszczenia mienia. Ponadto w roku 2008 stwierdzono 339 przestępstw związanych z prowadzeniem pojazdu w stanie nietrzeźwości, o 22 więcej niż w roku 2007. Stwierdzono też 20 przestępstw z ustawy o zapobieganiu i zwalczaniu przestępczości narkotykowej, o 8 więcej niż w roku 2007. Środowiska dealerskie oraz konsumenckie są bardzo hermetyczne, stąd dostęp do informacji oraz osób powiązanych z tego typu przestępczością jest bardzo utrudniony.

Przygraniczne położenie powiatu sokólskiego generuje również przestępczość o charakterze gospodarczym. W 2008 roku Policja wszczęła łącznie 93 postępowania przygotowawcze o charakterze gospodarczym; 64 przestępstwa były stwierdzone; uzyskano wykrywalność na poziomie 92,2%. W prowadzonych sprawach dotyczących przestępczości gospodarczej zabezpieczono 5461 paczek papierosów, 17 litrów spirytusu i 6,5 litra wódki bez polskich znaków skarbowych akcyzy oraz buty i ubrania z podrobionymi znakami towarowymi na łączną kwotę 50 272 zł.

W roku 2008 Policja zanotowała 80 wypadków drogowych, w których zginęło 10 osób, a 131 zostało rannych oraz zanotowano 631 kolizji. Głównymi przyczynami wypadków było przekraczanie dopuszczalnej prędkości przez kierujących, nieprawidłowe manewry wymijania, omijania i wyprzedzania, nie udzielenie pierwszeństwa przejazdu i błędy pieszych. Kierujący pod wpływem alkoholu byli sprawcami 10 wypadków drogowych i 43 kolizji.

W roku 2008 wykonano urządzeniem do rejestracji prędkości jazdy pojazdów typu fotoradar ponad 2,5 tys. zdjęć dokumentujących przekroczenie dopuszczalnej prędkości jazdy przez kierujących. Urządzenie to pracuje zarówno w wersji stacjonarnej na 8 masztach ustawionych w ciągu dróg krajowych K-8 i K-19, jak też w wersji mobilnej.

Do egzekwowania przepisów z zakresu ruchu drogowego Policja wykorzystywała również pojazd z video rejestratorem i stwierdzono 568 wykroczeń.

Powiatowa Komenda Policji w Sokółce dokonywała również poszukiwań osób ukrywających się przed organami ścigania. W roku 2008 poszukiwano 564 osoby, z tego 408 poszukiwań dotyczyło cudzoziemców. Zatrzymano lub ustalono miejsce pobytu 146 osób, w tym 35 cudzoziemców.

Przygraniczne położenie powiatu ma wpływ na znaczny udział cudzoziemców w przestępczości. W ocenianym okresie aktem oskarżenia zostało objętych 71 cudzoziemców, z których główną grupę stanowią Białorusini, bo aż 51.

W roku 2008 na terenie działania Komendy Powiatowej Państwowej Straży Pożarnej w Sokółce zanotowano 697 zdarzeń, tj. o 2 zdarzenia mniej niż w roku 2007. Pozytywnym faktem był spadek ilości pożarów. Zmniejszyła się ilość pożarów w obiektach mieszkalnych, jak również magazynowych oraz środkach transportu. Najczęstszą przyczyną powstawania pożarów była nieostrożność osób dorosłych przy posługiwaniu się otwartym ogniem.

Z przykrością należy stwierdzić, że były ofiary śmiertelne w wyniku pożarów. Zmalała zaś ilość osób rannych. Na szczęście wśród poszkodowanych nie było dzieci. W stosunku do okresu poprzedniego największa ilość miejscowych zdarzeń była związana ze zdarzeniami w komunikacji drogowej oraz spowodowana silnymi wiatrami.

Na kolejnym posiedzeniu komisja omówiła realizację Powiatowego programu zapobiegania przestępczości oraz ochrony obywateli i porządku publicznego na lata 2005-2010 „Bezpieczny Powiat Sokólski” i przygotowała informację z realizacji tego programu, która w dniu 27 listopada 2009 r. została przedstawiona Radzie Powiatu.

Komisja pozytywnie zaopiniowała projekt budżetu Powiatu na rok 2010 w zakresie środków przeznaczonych na eliminowanie zagrożeń porządku publicznego i bezpieczeństwa obywateli na terenie powiatu.

Starosta Sokólski
Franciszek Budrowski

456

SPRAWOZDANIE STAROSTY ŁOMŻYŃSKIEGO

Z DZIAŁALNOŚCI POWIATOWEJ KOMISJI BEZPIECZEŃSTWA I PORZĄDKU W ROKU 2009

Na podstawie art. 38 b ust. 3 ustawy z dnia 5 czerwca 1998 r. o samorządzie powiatowym (Dz. U. z 2001 r. nr 142, poz. 1592 z późn. zm.) przedkładałam Wysokiej Radzie sprawozdanie z działalności Powiatowej Komisji Bezpieczeństwa i Porządku w 2009 roku.

Skład Komisji, którą powołałem zarządzeniem nr 6/08 z dnia 11 lutego 2008 roku, zmienionym zarządzeniem nr 17/09 z dnia 4 czerwca 2009 r. jest następujący:

1. Pan Krzysztof Kozicki – Starosta – Przewodniczący;
2. Pan Lech Marek Szablowski – radny powiatu łomżyńskiego
3. Pan Jarosław Kulesza – radny powiatu łomżyńskiego;
4. Pan Damian Chętnik – Komendant Miejsko-Gminnego Związku Ochotniczych Straży Pożarnych w Nowogrodzie;
5. Pan Edward Jarota – Dyrektor Powiatowego Centrum Pomocy Rodzinie w Łomży;
6. Pani Ewa Jadwiga Wojtczak – pedagog w Zespole Szkół w Marianowie;
7. Pan Piotr Pietrzak – Naczelnik Wydziału Ruchu Drogowego Komendy Miejskiej Policji w Łomży;
8. Pan Krzysztof Leończak – Naczelnik Wydziału Prewencji Komendy Miejskiej Policji w Łomży;
9. Pan Dariusz Błażejczyk – Zastępca Prokuratora Rejonowego w Łomży.

Sprawozdanie z działalności Komisji w 2008 roku zostało opublikowane, na podstawie art. 38 b ust. 3 ustawy z dnia 05 czerwca 1998 roku o samorządzie powiatowym (Dz. U. z 2001 r. nr 142, poz. 1592 z późn. zm.), w Dzienniku Urzędu Województwa Podlaskiego Nr 44, poz. 434 z dnia 09.02.2009 r.

W 2009 roku Komisja odbyła następujące posiedzenia: 1

W dniu 01.06.2009 roku, na którym:

- a) omówiono problem przestępczości nieletnich na terenie powiatu łomżyńskiego;
- b) zapoznano się ze stanem przygotowań Komendy Miejskiej Policji w Łomży do zbliżających się wakacji w 2009 – omówiono stan bezpieczeństwa dzieci i młodzieży w szczególności nad akwenami wodnymi;

c) zapoznano się ze stanem bezpieczeństwa na drogach powiatu łomżyńskiego.

2. W dniu 26.10.2009 roku, na którym:

- a. omówiono problem przemocy w rodzinie i patologii jej towarzyszących;
- b. omówiono zasady pomocy ofiarom przestępstw;
- c. omówiono ogólnopolską akcję zapewniającą bezpieczeństwo pieszym, w szczególności dzieci i młodzieży w drodze do szkoły z terenu powiatu łomżyńskiego
- d. pozytywnie zaopiniowano projekt budżetu powiatu łomżyńskiego na 2010 rok w części dotyczącej bezpieczeństwa obywateli i porządku publicznego. W budżecie powiatu na 2010 rok w Dziale 754, rozdział 75414 (obrona cywilna) oraz rozdział 75405 (Komendy Powiatowe Policji) przewidziano wydatki w kwocie 6500,00 zł, w tym:

- 2500,00 zł na doposażenie stanowiska kierowania starosty;
- 1000,00 zł na naprawę i konserwację sprzętu łączności OC.
- 3000,00 zł na dofinansowanie zakupu sprzętu przez Komendę Miejską Policji w Łomży;

W budżecie utworzono również rezerwę celową na finansowanie ewentualnych działań w zakresie zarządzania kryzysowego.

W roku sprawozdawczym Komisja koordynowała realizację przyjętego przez Radę Powiatu uchwałą nr XI/58/07 z dnia 17.10.2007 r. „Powiatowego programu zapobiegania przestępczości oraz ochrony bezpieczeństwa obywateli i porządku publicznego”. „Program ...” realizowany był m. In. przez Komendę Miejską Policji, Komendę Miejską Państwowej Straży Pożarnej w Łomży, Gminne/Miejskie Ośrodki Pomocy Społecznej, Zespół Szkół Ogólnokształcących i Zawodowych w Jedwabnem, Regionalny Ośrodek Kultury w Łomży, Powiatowy Szkolny Związek Sportowy, Powiatowe Centrum Pomocy Rodzinie w Łomży, Zarząd Dróg Powiatowych w Łomży. Ponadto:

- za kwotę 4.000 zł doposażono powiatowy magazyn przeciwpowodziowy w sprzęt z przeznaczeniem na usuwanie skutków klęsk żywiołowych;

- za kwotę 3.000 zł doposażono stanowisko kierowania starosty w meble biurowe oraz konserwację sprzętu łączności;

- za kwotę 3.500 zł zakupiono i przekazano do Komendy Miejskiej Policji w Łomży sprzęt komputerowy;

- kwotą 10.000 zł dofinansowano zakup specjalistycznego gaśniczego samochodu ciężarowego dla Komendy Miejskiej Straży Pożarnej w Łomży;

- Starostwo współuczestniczyło w organizowanym przez Komendę Miejską Policji w Łomży konkursie dla dzieci i młodzieży „Bezpieczeństwo w ruchu drogowym” oraz organizowanym przez Komendę Główną Państwowej Straży Pożarnej Konkursie plastycznym pod hasłem „Klęska-powódź czy huragan-straż pożarna ci pomaga”;

- Starostwo utrzymuje utworzoną decyzją Wojewody Podlaskiego rezerwę mobilizacyjną państwową agregatu prądotwórczego przeznaczonego do awaryjnego zasilania w energię elektryczną głównego stanowiska kierowania starosty.

W ramach monitorowania i oceny realizacji „Programu ...”, Komendant Miejski Państwowej Straży Pożarnej w Łomży na sesji Rady Powiatu Łomżyńskiego w dniu 22.04.2009 r. przedstawił informację o stanie bezpieczeństwa powiatu w zakresie ochrony przeciwpożarowej, następną informację przedstawił na sesji w dniu 09.09.2009 r..

Starosta
Krzysztof Kozicki

Egzemplarze bieżące oraz z lat ubiegłych można zamówić i nabyć:

1) w Biurze Obsługi Urzędu Podlaskiego Urzędu Wojewódzkiego w Białymstoku p. 39, tel. 85 743-95-52;

2) prenumerata na podstawie nadesłanego zamówienia (płatne z góry): kwartalna 869,59 zł (w tym 7 % VAT), półroczna 1.739,18 zł (w tym 7 % VAT). Należność za prenumeratę z określeniem kwartału należy wpłacać na konto NBP O/O Białystok 94 1010 1049 0000 3922 3100 0000 Wydział Finansów i Budżetu Podlaskiego Urzędu Wojewódzkiego w Białymstoku

Zbiory Dziennika Urzędowego wraz ze skorowidzami są do wglądu w Redakcji Dziennika Urzędowego Województwa Podlaskiego, ul. A. Mickiewicza 3, 15-213 Białystok, p. 231, tel. 85 743-93-54 Treść wydawanych dzienników dostępna jest w Internecie na stronie http://www.bialystok.uw.gov.pl/PUWMCMS/Dziennik_Urzedowy/

Wydawca: Wojewoda Podlaski

Redakcja: Wydział Nadzoru i Kontroli Podlaskiego Urzędu Wojewódzkiego w Białymstoku,
Redakcja Dziennika Urzędowego Województwa Podlaskiego, 15-213 Białystok, ul. A. Mickiewicza 3,
tel./fax: 85 743-93-75, e-mail: tkoczta@bialystok.uw.gov.pl

Skład, druk: Podlaski Urząd Wojewódzki w Białymstoku 15-213 Białystok, ul. A. Mickiewicza 3,
tel. 85 743-95-06, e-mail: amatusiak@poczta.bialystok.uw.gov.pl

Kolportaż: Podlaski Urząd Wojewódzki w Białymstoku, Biuro Obsługi Urzędu
15-213 Białystok, ul. A. Mickiewicza 3, tel. 85 743-95-52, e-mail: jwaszkiewicz@bialystok.uw.gov.pl

Tłoczono z polecenia Wojewody Podlaskiego
w Podlaskim Urzędzie Wojewódzkim w Białymstoku, ul. A. Mickiewicza 3